

**STAMBAUS MASTELIO (1:200 – 1:2000) SKAITMENINIO ŽEMĖLAPIO  
GEOOBJEKTŲ KATALOGAS**


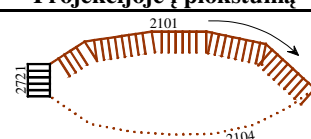
Versija 1.0

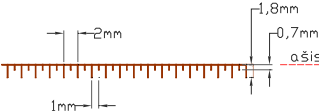
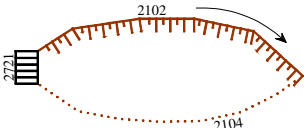
Pirmasis leidimas


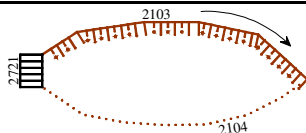
## TOPOGRAFINIAI OBJEKTAI (2)

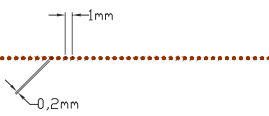
### RELJEFAS (21)

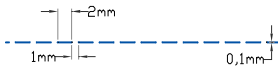
#### ŠLAITAI IR CENTRINĖS AŠYS (210)

GKODAS	2101	Geometrinis elementas	linija	Ploto formavimas	–	Vaizdavimas		
Pavadinimas	Skardžio (griovos, duobės) viršus							
Aprašymas	Skardžio (griovos, duobės) viršų išreiškianti linija. Linija plane vaizduojama asimetriniu simboliu. Formuojamai linijai suteikiama tokia kryptis, kad ją vaizduojančio simbolio asimetriniai elementai būtų dešinėje pusėje.					Spalvos gama		
						R	G	B
						150	50	0
Susiję objektai								
GKODAS	Sąsajos tipas			Sąsajos aprašymas				
2104	Gali sietis			Atskirais atvejais, kai kiti objektai formuoja skardžio ribas, skardžio viršus gali nesisieti su nurodytu objektu.				
Objekto formavimo pavyzdžiai								
Izometrinėje projekcijoje				Projekcijoje į plokštumą				
								

GKODAS	2102	Geometrinis elementas	linija	Ploto formavimas	-	Vaizdavimas		
Pavadinimas	Nesutvirtinto šlaito viršus							
Aprašymas	Nesutvirtinto šlaito viršų išreiškianti linija. Linija plane vaizduojama asimetriniu simboliu. Formuojamai linijai suteikiama tokia kryptis, kad ją vaizduojančio simbolio asimetriniai elementai būtų dešinėje pusėje.					Spalvos gama		
						R	G	B
						150	50	0
Susiję objektai								
GKODAS	Sąsajos tipas		Sąsajos aprašymas					
2104	Gali sietis		Atskirais atvejais, kai kiti objektai formuoja nesutvirtinto šlaito ribas, nesutvirtinto šlaito viršus gali nesisieti su nurodytu objektu.					
Objekto formavimo pavyzdžiai								
Izometrinėje projekcijoje			Projekcijoje į plokštumą					
								

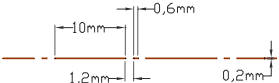
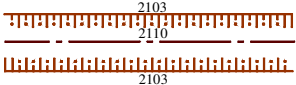
GKODAS	2103	Geometrinis elementas	linija	Ploto formavimas	–	Vaizdavimas		
Pavadinimas	Sutvirtinto šlaito viršus							
Aprašymas	Sutvirtinto šlaito viršų išreiškianti linija. Linija plane vaizduojama asimetriniu simboliu. Formuojamai linijai suteikiama tokia kryptis, kad ją vaizduojančio simbolio asimetriniai elementai būtų dešinėje pusėje.					Spalvos gama		
						R	G	B
						150	50	0
Susiję objektai								
GKODAS	Sąsajos tipas			Sąsajos aprašymas				
2104	Gali sietis			Atskirais atvejais, kai kiti objektai formuoja sutvirtinto šlaito ribas, sutvirtinto šlaito viršus gali nesisieti su nurodytu objektu.				
Objekto formavimo pavyzdžiai								
Izometrinėje projekcijoje				Projekcijoje į plokštumą				
								

GKODAS	2104	Geometrinis elementas	linija	Ploto formavimas	–	Vaizdavimas		
Pavadinimas	Šlaito ir skardžio apačia							
Aprašymas	Šlaito ir skardžio apačią išreiškianti linija. Naudojama tais atvejais, jeigu kiti objektai neformuoja šlaito ir skardžio ribų.							
						Spalvos gama		
						R	G	B
						150	50	0
Susiję objektai								
GKODAS	Sąsajos tipas			Sąsajos aprašymas				
2101, 2102, 2103	Gali sietis			Atskirais atvejais, kai kiti objektai formuoja nurodytų objektų ribas, šlaito ir skardžio apačią išreiškiantis objektas gali nesisieti su nurodytais objektais.				
Objekto formavimo pavyzdžiai								
Izometrinėje projekcijoje				Projekcijoje į plokštumą				


GKODAS	2105	Geometrinis elementas	linija	Ploto formavimas	–	Vaizdavimas		
Pavadinimas	Povandeninės kliūties riba							
Aprašymas	Povandeninės kliūties ribą išreiškianti linija. Naudojama nusakyti po vandeniu esančius objektus.							
						Spalvos gama		
						R	G	B
				0		82		165
Susiję objektai								
GKODAS	Sąsajos tipas			Sąsajos aprašymas				
Objekto formavimo pavyzdžiai								
Izometrinėje projekcijoje				Projekcijoje į plokštumą				


GKODAS	2106	Geometrinis elementas	taškas	Ploto formavimas	–	Vaizdavimas		
Pavadinimas	Povandeninė kliūtis							
Aprašymas	Povandeninę kliūtį išreiškiantis taškas. Naudojamas nusakyti po vandeniu esantį objektą.							
						Spalvos gama		
						R	G	B
						0	38	76
Susiję objektai								
GKODAS	Sąsajos tipas			Sąsajos aprašymas				
Objekto formavimo pavyzdžiai								
Izometrinėje projekcijoje				Projekcijoje į plokštumą				

GKODAS	2107	Geometrinis elementas	taškas	Ploto formavimas	–	Vaizdavimas		
Pavadinimas	Pavienis akmuo							
Aprašymas	Atskirai nuo kitų akmenų esantį akmenį išreiškiantis taškas.							
						Spalvos gama		
						R	G	B
						90	30	0
Susiję objektai								
GKODAS	Sąsajos tipas			Sąsajos aprašymas				
Objekto formavimo pavyzdžiai								
Izometrinėje projekcijoje				Projekcijoje į plokštumą				

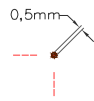
GKODAS	2110	Geometrinis elementas	linija	Ploto formavimas	-	Vaizdavimas		
Pavadinimas	Erozinės vagos, kiuveto, griovio centrinė ašis							
Aprašymas	Neužpildo vandeniui erozinės vagos, kiuveto, griovio centrą išreiškianti linija. Objekto kraštai išreiškiami šlaito arba skardžio objektais.							
						Spalvos gama		
						R	G	B
						150	50	0
Susiję objektai								
GKODAS	Sąsajos tipas			Sąsajos aprašymas				
2234	Gali sietis							
Objekto formavimo pavyzdžiai								
Izometrinėje projekcijoje				Projekcijoje į plokštumą				
								

## INTERPRETUOTI ELEMENTAI (212)


GKODAS	2121	Geometrinis elementas	linija	Ploto formavimas	–	Vaizdavimas		
Pavadinimas	Horizontalė							
Aprašymas	Žemės paviršiaus reljefą apibūdinanti interpretuota linija.							
						Spalvos gama		
						R	G	B
						150	50	0
Susiję objektai								
GKODAS	Sąsajos tipas			Sąsajos aprašymas				
Objekto formavimo pavyzdžiai								
Izometrinėje projekcijoje				Projekcijoje į plokštumą				

GKODAS	2122	Geometrinis elementas	linija	Ploto formavimas	–	Vaizdavimas		
Pavadinimas	Izobata							
Aprašymas	Vandens telkinio dugno paviršiaus reljefą apibūdinanti interpretuota linija.							
						Spalvos gama		
						R	G	B
						0	82	165
Susiję objektai								
GKODAS	Sąsajos tipas				Sąsajos aprašymas			
Objekto formavimo pavyzdžiai								
Izometrinėje projekcijoje					Projekcijoje į plokštumą			

## AUKŠČIO TAŠKAI (213)

GKODAS	2131	Geometrinis elementas	taškas	Ploto formavimas	-	Vaizdavimas		
Pavadinimas	Žemės paviršiaus normalinis aukštis							
Aprašymas	Žemės paviršiaus normalinio aukščio matavimo vietą išreiškiantys taškas.							
						Spalvos gama		
						R	G	B
						90	30	0
Susiję objektai								
GKODAS	Sąsajos tipas			Sąsajos aprašymas				
Objekto formavimo pavyzdžiai								
Izometrinėje projekcijoje				Projekcijoje į plokštumą				

GKODAS	2132	Geometrinis elementas	taškas	Ploto formavimas	-	Vaizdavimas		
Pavadinimas	Vandens paviršiaus normalinis aukštis							
Aprašymas	Vandens paviršiaus normalinio aukščio matavimo vietą išreiškiantys taškas.							
						Spalvos gama		
						R	G	B
						0	38	76
Susiję objektai								
GKODAS	Sąsajos tipas				Sąsajos aprašymas			
Objekto formavimo pavyzdžiai								
Izometrinėje projekcijoje					Projekcijoje į plokštumą			

GKODAS	2133	Geometrinis elementas	taškas	Ploto formavimas	-	Vaizdavimas
Pavadinimas	Vandens telkinio dugno normalinis aukštis					
Aprašymas	Vandens telkinio dugno normalinio aukščio matavimo vietą išreiškiantys taškas.					
						Spalvos gama
						R                      G                      B
						0                      38                      76
Susiję objektai						
GKODAS	Sąsajos tipas			Sąsajos aprašymas		
Objekto formavimo pavyzdžiai						
Izometrinėje projekcijoje			Projekcijoje į plokštumą			

**HIDROGRAFIJA (22)****VANDENS TELKINIAI IR CENTRINĖS AŠYS (220, 221)**

<b>GKODAS</b>	2201	<b>Geometrinis elementas</b>	id taškas	<b>Ploto formavimas</b>	+	<b>Vaizdavimas</b>
<b>Pavadinimas</b>	Upė					
<b>Aprašymas</b>	Upės plotą identifikuojantis taškas.					
<b>Spalvos gama</b>						
<b>R</b>	<b>G</b>	<b>B</b>				
<b>Susiję objektai</b>						
<b>GKODAS</b>	<b>Sąsajos tipas</b>			<b>Sąsajos aprašymas</b>		
2221, 2222, 2223	Turi sietis			Nurodyti objektai formuoja upės plotą.		
<b>Objekto formavimo pavyzdžiai</b>						
<b>Izometrinėje projekcijoje</b>				<b>Projekcijoje į plokštumą</b>		

<b>GKODAS</b>	2202	<b>Geometrinis elementas</b>	id taškas	<b>Ploto formavimas</b>	+	<b>Vaizdavimas</b>
<b>Pavadinimas</b>	Upelis, kanalas					
<b>Aprašymas</b>	Upelio, kanalo plotą identifikuojantis taškas. Plotai formuojami vandens telkiniams, kurių plotis daugiau už 1 m. Esant neužlietai vandeniui viršutinei kanalo daliai, ji išreiškiama šlaito arba skardžio linija.					
<b>Spalvos gama</b>						
<b>R</b>	<b>G</b>	<b>B</b>				
<b>Susiję objektai</b>						
<b>GKODAS</b>	<b>Sąsajos tipas</b>			<b>Sąsajos aprašymas</b>		
2221, 2222, 2223	Turi sietis			Nurodyti objektai formuoja upelio arba kanalo plotą.		
<b>Objekto formavimo pavyzdžiai</b>						
<b>Izometrinėje projekcijoje</b>				<b>Projekcijoje į plokštumą</b>		



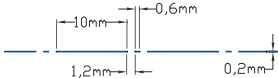
<b>GKODAS</b>	2203	<b>Geometrinis elementas</b>	id taškas	<b>Ploto formavimas</b>	<b>+</b>	<b>Vaizdavimas</b>
<b>Pavadinimas</b>	Ežeras, tvenkinys					
<b>Aprašymas</b>	Ežero, tvenkinio plotą identifikuojantis taškas. Plotai formuojami vandens telkiniams, kurių plotas daugiau už 10 m <sup>2</sup> .					
<b>Spalvos gama</b>						
<b>R</b>		<b>G</b>		<b>B</b>		
<b>Susiję objektai</b>						
<b>GKODAS</b>	<b>Sąsajos tipas</b>			<b>Sąsajos aprašymas</b>		
2221, 2222, 2223	Turi sietis			Nurodyti objektai formuoja ežero arba tvenkinio plotą.		
<b>Objekto formavimo pavyzdžiai</b>						
<b>Izometrinėje projekcijoje</b>				<b>Projekcijoje į plokštumą</b>		

<b>GKODAS</b>	2204	<b>Geometrinis elementas</b>	id taškas	<b>Ploto formavimas</b>	<b>+</b>	<b>Vaizdavimas</b>
<b>Pavadinimas</b>	Atvira vandens saugykla, baseinas					
<b>Aprašymas</b>	Atviros vandens saugyklos, baseino plotą identifikuojantis taškas.					
<b>Spalvos gama</b>						
<b>R</b>		<b>G</b>		<b>B</b>		
<b>Susiję objektai</b>						
<b>GKODAS</b>	<b>Sąsajos tipas</b>			<b>Sąsajos aprašymas</b>		
2221, 2222, 2223	Turi sietis			Nurodyti objektai formuoja atviros vandens saugyklos, baseino plotą.		
<b>Objekto formavimo pavyzdžiai</b>						
<b>Izometrinėje projekcijoje</b>				<b>Projekcijoje į plokštumą</b>		


<b>GKODAS</b>	2205	<b>Geometrinis elementas</b>	id taškas	<b>Ploto formavimas</b>	<b>+</b>	<b>Vaizdavimas</b>
<b>Pavadinimas</b>	Jūra, marios					
<b>Aprašymas</b>	Jūros, marių plotą identifikuojantis taškas.					
<b>Spalvos gama</b>						
<b>R</b>		<b>G</b>		<b>B</b>		
<b>Susiję objektai</b>						
<b>GKODAS</b>	<b>Sąsajos tipas</b>			<b>Sąsajos aprašymas</b>		
2221, 2222, 2223	Turi sietis			Nurodyti objektai formuoja jūros, marių plotą.		
<b>Objekto formavimo pavyzdžiai</b>						
<b>Izometrinėje projekcijoje</b>				<b>Projekcijoje į plokštumą</b>		

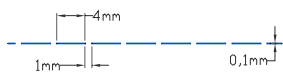
GKODAS	2206	Geometrinis elementas	id taškas	Ploto formavimas	+	Vaizdavimas					
Pavadinimas	Pelkė.										
Aprašymas	Pelkės plotą identifikuojantis taškas.										
									Spalvos gama		
									R	G	B
Susiję objektai											
GKODAS	Sąsajos tipas			Sąsajos aprašymas							
2221, 2222, 2223	Turi sietis			Nurodyti objektai formuoja pelkės plotą.							
Objekto formavimo pavyzdžiai											
Izometrinėje projekcijoje				Projekcijoje į plokštumą							

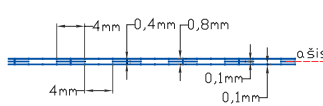
GKODAS	2207	Geometrinis elementas	taškas	Ploto formavimas	-	Vaizdavimas		
Pavadinimas	Šaltinis.							
Aprašymas	Šaltinio versmės vietą identifikuojantis taškas.							
						Spalvos gama		
						R	G	B
						0	38	76
Susiję objektai								
GKODAS	Sąsajos tipas			Sąsajos aprašymas				
2210	Turi sietis							
Objekto formavimo pavyzdžiai								
Izometrinėje projekcijoje				Projekcijoje į plokštumą				

GKODAS	2210	Geometrinis elementas	linija	Ploto formavimas	-	Vaizdavimas		
Pavadinimas	Upelio, kanalo neišreiškiamo plotu centrinė ašis							
Aprašymas	Linija išreiškianti užlieto vandeniu upelio arba kanalo, kurio plotis mažesnis už 1 m., centrinę ašį.							
						Spalvos gama		
						R	G	B
						0	82	165
Susiję objektai								
GKODAS	Sąsajos tipas			Sąsajos aprašymas				
2207, 2234	Turi sietis							
Objekto formavimo pavyzdžiai								
Izometrinėje projekcijoje				Projekcijoje į plokštumą				



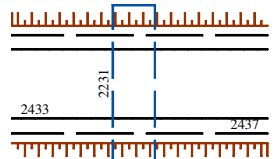
## HIDROGRAFIJOS RIBOS (222)

GKODAS	2221	Geometrinis elementas	linija	Ploto formavimas	+	Vaizdavimas		
Pavadinimas	Aiškus vandens telkinio krantas							
Aprašymas	Linija išreiškianti aiškiai vietovėje atskiriamą vandens telkinio krantą. Tai riba tarp vandens ir žemės.							
						Spalvos gama		
						R	G	B
						0	82	165
Susiję objektai								
GKODAS	Sąsajos tipas			Sąsajos aprašymas				
2222, 2223	Turi sietis			Nurodyti objektai kartu formuoja vandens telkinio plotą.				
Objekto formavimo pavyzdžiai								
Izometrinėje projekcijoje				Projekcijoje į plokštumą				


GKODAS	2222	Geometrinis elementas	linija	Ploto formavimas	+	Vaizdavimas		
Pavadinimas	Neaiškus vandens telkinio krantas							
Aprašymas	Linija išreiškianti neaiškiai vietovėje atskiriamą vandens telkinio krantą. Neaiškiai vietovėje atskiriamas krantas, tai pelkės riba, krantas apaugęs melsdais. Objektas gali būti naudojamas atskirti upę nuo upelio, ežero ir pan.							
						Spalvos gama		
						R	G	B
						0	82	165
Susiję objektai								
GKODAS	Sąsajos tipas			Sąsajos aprašymas				
2221, 2223	Turi sietis			Nurodyti objektai kartu formuoja vandens telkinio plotą.				
Objekto formavimo pavyzdžiai								
Izometrinėje projekcijoje				Projekcijoje į plokštumą				

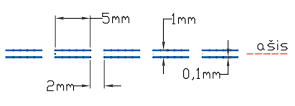
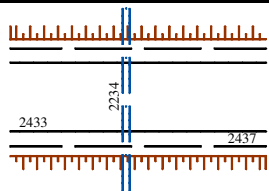
GKODAS	2223	Geometrinis elementas	linija	Ploto formavimas	+	Vaizdavimas		
Pavadinimas	Dirbtinė statmena krantinė							
Aprašymas	Linija išreiškianti dirbtinę statmeną krantinę - sutvirtintą betono plokštėmis ar rąstais.							
						Spalvos gama		
						R	G	B
						0	82	165
Susiję objektai								
GKODAS	Sąsajos tipas			Sąsajos aprašymas				
2221, 2222	Turi sietis			Nurodyti objektai kartu formuoja vandens telkinio plotą.				
Objekto formavimo pavyzdžiai								
Izometrinėje projekcijoje				Projekcijoje į plokštumą				

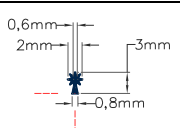
## HIDROTECHNINIAI ĮRENGINIAI (223)

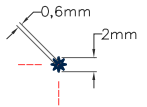
GKODAS	2231	Geometrinis elementas	linija	Ploto formavimas	-	Vaizdavimas		
Pavadinimas	Vandens pralaida, diukeris							
Aprašymas	Linija išreiškianti vandens pralaidos, diukerio, išorinio drenažo latako išorines ribas.							
						R	G	B
						0	82	165
Susiję objektai								
GKODAS	Sąsajos tipas			Sąsajos aprašymas				
Objekto formavimo pavyzdžiai								
Izometrinėje projekcijoje				Projekcijoje į plokštumą				
								

GKODAS	2232	Geometrinis elementas	linija	Ploto formavimas	–	Vaizdavimas		
Pavadinimas	Lieptas							
Aprašymas	Linija išreiškianti liepto išorines ribas							
						Spalvos gama		
						R	G	B
						0	82	165
Susiję objektai								
GKODAS	Sąsajos tipas			Sąsajos aprašymas				
Objekto formavimo pavyzdžiai								
Izometrinėje projekcijoje				Projekcijoje į plokštumą				

GKODAS	2233	Geometrinis elementas	linija	Ploto formavimas	+	Vaizdavimas		
Pavadinimas	Vandens reguliavimo įrenginys							
Aprašymas	Linija išreiškianti vandens reguliavimo įrenginio išorines ribas.							
						Spalvos gama		
						R	G	B
						0	82	165
Susiję objektai								
GKODAS	Sąsajos tipas			Sąsajos aprašymas				
Objekto formavimo pavyzdžiai								
Izometrinėje projekcijoje				Projekcijoje į plokštumą				

GKODAS	2234	Geometrinis elementas	linija	Ploto formavimas	–	Vaizdavimas
Pavadinimas	Vandens pralaida – vamzdis					
Aprašymas	Linija išreiškianti vandens pralaidos – vamzdžio centrinę ašį.					
						R
						082165
Susiję objektai						
GKODAS	Sąsajos tipas			Sąsajos aprašymas		
2210	Turi sietis					
Objekto formavimo pavyzdžiai						
Izometrinėje projekcijoje			Projekcijoje į plokštumą			
						

GKODAS	2235	Geometrinis elementas	taškas	Ploto formavimas	-	Vaizdavimas		
Pavadinimas	Navigacinis ženklas, švyturys, žiburys							
Aprašymas	Taškas išreiškiantis navigacinį ženklą, švyturį, žiburį. Jeigu navigacinis ženklas, švyturys ar žiburys vietovėje patalpintas ant statinio, tai statinys išreiškiamas kitais jį atitinkančiais objektais.							
						Spalvos gama		
						R	G	B
						0	38	76
Susiję objektai								
GKODAS	Sąsajos tipas			Sąsajos aprašymas				
Objekto formavimo pavyzdžiai								
Izometrinėje projekcijoje				Projekcijoje į plokštumą				

GKODAS	2236	Geometrinis elementas	taškas	Ploto formavimas	–	Vaizdavimas		
Pavadinimas	Plaukiojantis navigacinis švyturys, žiburys							
Aprašymas	Taškas išreiškiantis plaukiojantį navigacinį švyturį, žiburį. Jeigu navigacinis švyturys ar žiburys vietovėje patalpintas ant plaukiojančio įrenginio, tai įrenginys išreiškiamas kitais jį atitinkančiais objektais.							
						Spalvos gama		
						R	G	B
						0	38	76
Susiję objektai								
GKODAS	Sąsajos tipas			Sąsajos aprašymas				
Objekto formavimo pavyzdžiai								
Izometrinėje projekcijoje				Projekcijoje į plokštumą				

GKODAS	2237	Geometrinis elementas	taškas	Ploto formavimas	-	Vaizdavimas		
Pavadinimas	Hidrometrijos postas							
Aprašymas	Taškas išreiškiantis hidrometrijos postą.							
						Spalvos gama		
						R	G	B
						0	38	76
Susiję objektai								
GKODAS	Sąsajos tipas			Sąsajos aprašymas				
Objekto formavimo pavyzdžiai								
Izometrinėje projekcijoje				Projekcijoje į plokštumą				

GKODAS	2238	Geometrinis elementas	taškas	Ploto formavimas	-	Vaizdavimas			
Pavadinimas	Šulinys								
Aprašymas	Taškas išreiškiantis giluminį iš rentinių pastatytą šulinį.								
							Spalvos gama		
							R	G	B
						03876			
Susiję objektai									
GKODAS	Sąsajos tipas			Sąsajos aprašymas					
Objekto formavimo pavyzdžiai									
Izometrinėje projekcijoje				Projekcijoje į plokštumą					

## AUGALIJA (23)

### AUGALŲ MASYVAI IR RIBOS (230, 231)

GKODAS	2301	Geometrinis elementas	id taškas	Ploto formavimas	+	Vaizdavimas				
Pavadinimas	Lapuočių miškas									
Aprašymas	Taškas identifikuojantis lapuočių miško plotą. Lapuočių miškui priskiriamas miškas, kuriame lapuočių medžių daugiau kaip 80%.									
Spalvos gama										
R									G	B
Susiję objektai										
GKODAS	Sąsajos tipas			Sąsajos aprašymas						
2310	Turi sietis			Nurodytas objektas formuoja miško plotą.						
Objekto formavimo pavyzdžiai										
Izometrinėje projekcijoje				Projekcijoje į plokštumą						

GKODAS	2302	Geometrinis elementas	id taškas	Ploto formavimas	+	Vaizdavimas		
Pavadinimas	Spygliuočių miškas							
Aprašymas	Taškas identifikuojantis spygliuočių miško plotą. Spygliuočių miškui priskiriamas miškas, kuriame spygliuočių medžių daugiau kaip 80%.							
Spalvos gama								
R	G		B					
Susiję objektai								
GKODAS	Sąsajos tipas			Sąsajos aprašymas				
2310	Turi sietis			Nurodytas objektas formuoja miško plotą.				
Objekto formavimo pavyzdžiai								
Izometrinėje projekcijoje				Projekcijoje į plokštumą				

GKODAS	2303	Geometrinis elementas	id taškas	Ploto formavimas	+	Vaizdavimas					
Pavadinimas	Mišrus miškas										
Aprašymas	Taškas identifikuojantis mišraus miško plotą. Mišriam miškui priskiriamas miškas, kuriame antroji miško rūšis sudaro nemažiau 20%.										
									Spalvos gama		
									R	G	B
Susiję objektai											
GKODAS	Sąsajos tipas			Sąsajos aprašymas							
2310	Turi sietis			Nurodytas objektas formuoja miško plotą.							
Objekto formavimo pavyzdžiai											
Izometrinėje projekcijoje				Projekcijoje į plokštumą							

GKODAS	2304	Geometrinis elementas	id taškas	Ploto formavimas	+	Vaizdavimas		
Pavadinimas	Žuvęs medynas							
Aprašymas	Taškas identifikuojantis žuvusio medyno plotą.							
Spalvos gama			R	G	B			
Susiję objektai								
GKODAS	Sąsajos tipas			Sąsajos aprašymas				
2310	Turi sietis			Nurodytas objektas formuoja miško plotą.				
Objekto formavimo pavyzdžiai								
Izometrinėje projekcijoje				Projekcijoje į plokštumą				

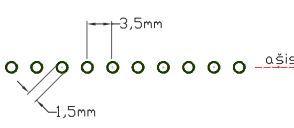
GKODAS	2305	Geometrinis elementas	id taškas	Ploto formavimas	+	Vaizdavimas					
Pavadinimas	Kirtimas										
Aprašymas	Taškas identifikuojantis iškirsto miško plotą..										
									Spalvos gama		
									R	G	B
Susiję objektai											
GKODAS	Sąsajos tipas			Sąsajos aprašymas							
2310	Turi sietis			Nurodytas objektas formuoja miško plotą.							
Objekto formavimo pavyzdžiai											
Izometrinėje projekcijoje				Projekcijoje į plokštumą							

GKODAS	2306	Geometrinis elementas	id taškas	Ploto formavimas	+	Vaizdavimas		
Pavadinimas	Krūmynas							
Aprašymas	Taškas identifikuojantis krūmyno plotą. Krūmais laikomi augalai kurie šakojasi nuo žemės ir neturi kamieno.							
Spalvos gama								
R	G		B					
Susiję objektai								
GKODAS	Sąsajos tipas			Sąsajos aprašymas				
2310	Turi sietis			Nurodytas objektas formuoja miško plotą.				
Objekto formavimo pavyzdžiai								
Izometrinėje projekcijoje				Projekcijoje į plokštumą				



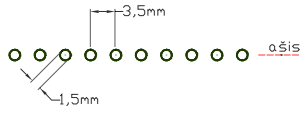


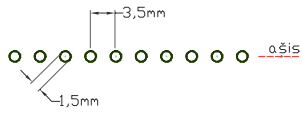
## AUGALŲ JUOSTOS (232)

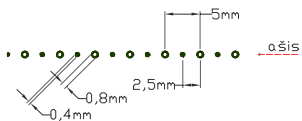
GKODAS	2321	Geometrinis elementas	linija	Ploto formavimas	-	Vaizdavimas		
Pavadinimas	Neatpažintų medžių juosta							
Aprašymas	Linija išreiškianti neatpažintų vietovėje medžių juostą. Naudojama kai tarpas tarp medžių mažesnis nei 4 m ir tiesėje auga daugiau kaip 5 medžiai. Neatpažintų medžių sąvoka taikoma formuojant objektą iš aerofoto medžiagos.							
						Spalvos gama		
						R	G	B
						30	60	0
Susiję objektai								
GKODAS	Sąsajos tipas			Sąsajos aprašymas				
Objekto formavimo pavyzdžiai								
Izometrinėje projekcijoje				Projekcijoje į plokštumą				

GKODAS	2322	Geometrinis elementas	linija	Ploto formavimas	–	Vaizdavimas		
Pavadinimas	Lapuočių medžių juosta							
Aprašymas	Linija išreiškianti lapuočių medžių juostą. Naudojama kai tarpas tarp medžių mažesnis nei 4 m ir tiesėje auga daugiau kaip 5 medžiai.							
						Spalvos gama		
						R	G	B
						30	60	0
Susiję objektai								
GKODAS	Sąsajos tipas			Sąsajos aprašymas				
Objekto formavimo pavyzdžiai								
Izometrinėje projekcijoje				Projekcijoje į plokštumą				

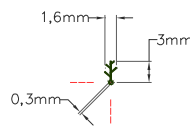
GKODAS	2323	Geometrinis elementas	linija	Ploto formavimas	-	Vaizdavimas		
Pavadinimas	Spygliuočių medžių juosta							
Aprašymas	Linija išreiškianti spygliuočių medžių juostą. Naudojama kai tarpas tarp medžių mažesnis nei 4 m ir tiesėje auga daugiau kaip 5 medžiai.							
						Spalvos gama		
						R	G	B
						30	60	0
Susiję objektai								
GKODAS	Sąsajos tipas			Sąsajos aprašymas				
Objekto formavimo pavyzdžiai								
Izometrinėje projekcijoje				Projekcijoje į plokštumą				

GKODAS	2324	Geometrinis elementas	linija	Ploto formavimas	–	Vaizdavimas		
Pavadinimas	Mišrių medžių juosta							
Aprašymas	Linija išreiškianti mišrių medžių juostą. Mišriai medžių juostai priskiriama juosta, kuriame antroji medžių rūšis sudaro nemažiau 20%. Naudojama kai tarpas tarp medžių mažesnis nei 4 m ir tiesėje auga daugiau kaip 5 medžiai.							
						Spalvos gama		
						R	G	B
						30	60	0
Susiję objektai								
GKODAS	Sąsajos tipas			Sąsajos aprašymas				
Objekto formavimo pavyzdžiai								
Izometrinėje projekcijoje				Projekcijoje į plokštumą				

GKODAS	2325	Geometrinis elementas	linija	Ploto formavimas	–	Vaizdavimas		
Pavadinimas	Vaismedžių juosta							
Aprašymas	Linija išreiškianti vaismedžių juostą. Naudojama kai tarpas tarp medžių mažesnis nei 4 m ir tiesėje auga daugiau kaip 5 medžiai.							
						Spalvos gama		
						R	G	B
						30	60	0
Susiję objektai								
GKODAS	Sąsajos tipas			Sąsajos aprašymas				
Objekto formavimo pavyzdžiai								
Izometrinėje projekcijoje				Projekcijoje į plokštumą				

GKODAS	2326	Geometrinis elementas	linija	Ploto formavimas	–	Vaizdavimas		
Pavadinimas	Krūmų juosta, gyvatvorė							
Aprašymas	Linija išreiškianti krūmų juostą, gyvatvorę. Naudojama kai krūmyno negalima išreikšti plotu.							
						Spalvos gama		
						R	G	B
						30	60	0
Susiję objektai								
GKODAS	Sąsajos tipas			Sąsajos aprašymas				
Objekto formavimo pavyzdžiai								
Izometrinėje projekcijoje				Projekcijoje į plokštumą				

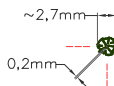
## PAVIENIAI AUGALAI (233)

GKODAS	2331	Geometrinis elementas	taškas	Ploto formavimas	-	Vaizdavimas		
Pavadinimas	Neatpažintas medis							
Aprašymas	Taškas išreiškiantis neatpažintą vietovėje medį. Neatpažintų medžių sąvoka taikoma formuojant objektą iš aerofoto medžiagos.							
						Spalvos gama		
						R	G	B
						30	60	0
Susiję objektai								
GKODAS	Sąsajos tipas			Sąsajos aprašymas				
Objekto formavimo pavyzdžiai								
Izometrinėje projekcijoje				Projekcijoje į plokštumą				

GKODAS	2332	Geometrinis elementas	taškas	Ploto formavimas	–	Vaizdavimas		
Pavadinimas	Lapuotis medis							
Aprašymas	Taškas išreiškiantis lapuotį medį.							
						Spalvos gama		
						R	G	B
						30	60	0
Susiję objektai								
GKODAS	Sąsajos tipas			Sąsajos aprašymas				
Objekto formavimo pavyzdžiai								
Izometrinėje projekcijoje				Projekcijoje į plokštumą				

GKODAS	2333	Geometrinis elementas	taškas	Ploto formavimas	-	Vaizdavimas		
Pavadinimas	Spygliuotis medis							
Aprašymas	Taškas išreiškiantis spygliuotą medį.							
						Spalvos gama		
						R	G	B
						30	60	0
Susiję objektai								
GKODAS	Sąsajos tipas			Sąsajos aprašymas				
Objekto formavimo pavyzdžiai								
Izometrinėje projekcijoje				Projekcijoje į plokštumą				

GKODAS	2334	Geometrinis elementas	taškas	Ploto formavimas	–	Vaizdavimas		
Pavadinimas	Vaismedis							
Aprašymas	Taškas išreiškiantis vaismedį.							
						Spalvos gama		
						R	G	B
						30	60	0
Susiję objektai								
GKODAS	Sąsajos tipas			Sąsajos aprašymas				
Objekto formavimo pavyzdžiai								
Izometrinėje projekcijoje				Projekcijoje į plokštumą				

GKODAS	2335	Geometrinis elementas	taškas	Ploto formavimas	-	Vaizdavimas		
Pavadinimas	Medžio vainiko centras							
Aprašymas	Taškas išreiškiantis medžio vainiko centrą. Objektas formuojamas taikant aerofoto medžiagą.							
						Spalvos gama		
						R	G	B
						30	60	0
Susiję objektai								
GKODAS	Sąsajos tipas				Sąsajos aprašymas			
Objekto formavimo pavyzdžiai								
Izometrinėje projekcijoje					Projekcijoje į plokštumą			

GKODAS	2336	Geometrinis elementas	taškas	Ploto formavimas	–	Vaizdavimas		
Pavadinimas	Krūmas							
Aprašymas	Taškas išreiškiantis krūmo centrą. Objektas formuojamas jeigu krūmo plotas didesnis už 2 m².							
						Spalvos gama		
						R	G	B
						30	60	0
Susiję objektai								
GKODAS	Sąsajos tipas			Sąsajos aprašymas				
Objekto formavimo pavyzdžiai								
Izometrinėje projekcijoje				Projekcijoje į plokštumą				

## ŽEMĖS DANGOS (24)

### ŽEMĖNAUDOS (240, 241)

<b>GKODAS</b>	2401	<b>Geometrinis elementas</b>	id taškas	<b>Ploto formavimas</b>	+	<b>Vaizdavimas</b>
<b>Pavadinimas</b>	Ariama žemė					
<b>Aprašymas</b>	Taškas identifikuojantis ariamos žemės plotą.					
<b>Spalvos gama</b>						
<b>R</b>	<b>G</b>	<b>B</b>				
<b>Susiję objektai</b>						
<b>GKODAS</b>	<b>Sąsajos tipas</b>			<b>Sąsajos aprašymas</b>		
2431	Turi sietis			Nurodytas objektas formuoja žemėnaudos plotą.		
<b>Objekto formavimo pavyzdžiai</b>						
<b>Izometrinėje projekcijoje</b>				<b>Projekcijoje į plokštumą</b>		

<b>GKODAS</b>	2402	<b>Geometrinis elementas</b>	id taškas	<b>Ploto formavimas</b>	+	<b>Vaizdavimas</b>
<b>Pavadinimas</b>	Kultūrinė pieva					
<b>Aprašymas</b>	Taškas identifikuojantis kultūrinės pievos plotą.					
<b>Spalvos gama</b>						
<b>R</b>	<b>G</b>	<b>B</b>				
<b>Susiję objektai</b>						
<b>GKODAS</b>	<b>Sąsajos tipas</b>			<b>Sąsajos aprašymas</b>		
2431	Turi sietis			Nurodytas objektas formuoja žemėnaudos plotą.		
<b>Objekto formavimo pavyzdžiai</b>						
<b>Izometrinėje projekcijoje</b>				<b>Projekcijoje į plokštumą</b>		

<b>GKODAS</b>	2403	<b>Geometrinis elementas</b>	id taškas	<b>Ploto formavimas</b>	+	<b>Vaizdavimas</b>
<b>Pavadinimas</b>	Natūrali pieva					
<b>Aprašymas</b>	Taškas identifikuojantis natūralios pievos plotą.					
<b>Spalvos gama</b>						
<b>R</b>	<b>G</b>	<b>B</b>				
<b>Susiję objektai</b>						
<b>GKODAS</b>	<b>Sąsajos tipas</b>			<b>Sąsajos aprašymas</b>		
2431	Turi sietis			Nurodytas objektas formuoja žemėnaudos plotą.		
<b>Objekto formavimo pavyzdžiai</b>						
<b>Izometrinėje projekcijoje</b>				<b>Projekcijoje į plokštumą</b>		

GKODAS	2404	Geometrinis elementas	id taškas	Ploto formavimas	+	Vaizdavimas			
Pavadinimas	Užpelkėjusi pieva								
Aprašymas	Taškas identifikuojantis užpelkėjusią pievos plotą.								
						Spalvos gama			
						R	G	B	
Susiję objektai									
GKODAS	Sąsajos tipas			Sąsajos aprašymas					
2431	Turi sietis			Nurodytas objektas formuoja žemėnaudos plotą.					
Objekto formavimo pavyzdžiai									
Izometrinėje projekcijoje				Projekcijoje į plokštumą					

GKODAS	2405	Geometrinis elementas	id taškas	Ploto formavimas	+	Vaizdavimas		
Pavadinimas	Gėlynas							
Aprašymas	Taškas identifikuojantis gėlyno plotą.							
						Spalvos gama		
						R	G	B
Susiję objektai								
GKODAS	Sąsajos tipas			Sąsajos aprašymas				
2431	Turi sietis			Nurodytas objektas formuoja žemėnaudos plotą.				
Objekto formavimo pavyzdžiai								
Izometrinėje projekcijoje				Projekcijoje į plokštumą				

GKODAS	2406	Geometrinis elementas	id taškas	Ploto formavimas	+	Vaizdavimas		
Pavadinimas	Durpynas							
Aprašymas	Taškas identifikuojantis durpyno plotą.							
						Spalvos gama		
						R	G	B
Susiję objektai								
GKODAS	Sąsajos tipas			Sąsajos aprašymas				
2431	Turi sietis			Nurodytas objektas formuoja žemėnaudos plotą.				
Objekto formavimo pavyzdžiai								
Izometrinėje projekcijoje				Projekcijoje į plokštumą				

GKODAS	2407	Geometrinis elementas	id taškas	Ploto formavimas	+	Vaizdavimas		
Pavadinimas	Nenaudojama žemė							
Aprašymas	Taškas identifikuojantis nenaudojamos žemės (dykvietės, smėlyno, žvyryno, akmenyno) plotą.							
						Spalvos gama		
						R	G	B
Susiję objektai								
GKODAS	Sąsajos tipas			Sąsajos aprašymas				
2431	Turi sietis			Nurodytas objektas formuoja žemėnaudos plotą.				
Objekto formavimo pavyzdžiai								
Izometrinėje projekcijoje				Projekcijoje į plokštumą				

GKODAS	2408	Geometrinis elementas	id taškas	Ploto formavimas	+	Vaizdavimas					
Pavadinimas	Žemės darbų teritorija										
Aprašymas	Taškas identifikuojantis žemės darbų teritorijos plotą.										
									Spalvos gama		
									R	G	B
Susiję objektai											
GKODAS	Sąsajos tipas			Sąsajos aprašymas							
2431	Turi sietis			Nurodytas objektas formuoja žemėnaudos plotą.							
Objekto formavimo pavyzdžiai											
Izometrinėje projekcijoje				Projekcijoje į plokštumą							

GKODAS	2409	Geometrinis elementas	id taškas	Ploto formavimas	+	Vaizdavimas					
Pavadinimas	Supiltos žemės										
Aprašymas	Taškas identifikuojantis supiltos žemės plotą.										
									Spalvos gama		
									R	G	B
Susiję objektai											
GKODAS	Sąsajos tipas			Sąsajos aprašymas							
2431	Turi sietis			Nurodytas objektas formuoja žemėnaudos plotą.							
Objekto formavimo pavyzdžiai											
Izometrinėje projekcijoje				Projekcijoje į plokštumą							



GKODAS	2410	Geometrinis elementas	id taškas	Ploto formavimas	+	Vaizdavimas			
Pavadinimas	Šiukšlynas								
Aprašymas	Taškas identifikuojantis šiukšlyno plotą.								
						Spalvos gama			
						R	G	B	
Susiję objektai									
GKODAS	Sąsajos tipas			Sąsajos aprašymas					
2431	Turi sietis			Nurodytas objektas formuoja žemėnaudos plotą.					
Objekto formavimo pavyzdžiai									
Izometrinėje projekcijoje				Projekcijoje į plokštumą					

GKODAS	2411	Geometrinis elementas	id taškas	Ploto formavimas	+	Vaizdavimas		
Pavadinimas	Akmenų krūva							
Aprašymas	Taškas identifikuojantis akmenų krūvos plotą.							
						Spalvos gama		
						R	G	B
Susiję objektai								
GKODAS	Sąsajos tipas			Sąsajos aprašymas				
2431	Turi sietis			Nurodytas objektas formuoja žemėnaudos plotą.				
Objekto formavimo pavyzdžiai								
Izometrinėje projekcijoje				Projekcijoje į plokštumą				

## DIRBTINĖS DANGOS (242)

GKODAS	2421	Geometrinis elementas	id taškas	Ploto formavimas	+	Vaizdavimas					
Pavadinimas	Asfaltbetonio danga										
Aprašymas	Taškas identifikuojantis asfaltbetonio dangos plotą.										
									Spalvos gama		
									R	G	B
Susiję objektai											
GKODAS	Sąsajos tipas			Sąsajos aprašymas							
2432, 2433, 2434, 2435, 2436, 2437, 2438	Turi sietis			Nurodyti objektai formuoja dirbtinės dangos plotą.							
Objekto formavimo pavyzdžiai											
Izometrinėje projekcijoje				Projekcijoje į plokštumą							

GKODAS	2422	Geometrinis elementas	id taškas	Ploto formavimas	+	Vaizdavimas		
Pavadinimas	Betono danga							
Aprašymas	Taškas identifikuojantis betono dangos plotą.							
Spalvos gama			R	G	B			
Susiję objektai								
GKODAS	Sąsajos tipas			Sąsajos aprašymas				
2432, 2433, 2434, 2435, 2436, 2437, 2438	Turi sietis			Nurodyti objektai formuoja dirbtinės dangos plotą.				
Objekto formavimo pavyzdžiai								
Izometrinėje projekcijoje				Projekcijoje į plokštumą				

GKODAS	2423	Geometrinis elementas	id taškas	Ploto formavimas	+	Vaizdavimas		
Pavadinimas	Akmenų danga							
Aprašymas	Taškas identifikuojantis betono dangos plotą.							
Spalvos gama								
R		G		B				
Susiję objektai								
GKODAS	Sąsajos tipas			Sąsajos aprašymas				
2432, 2433, 2434, 2435, 2436, 2437, 2438	Turi sietis			Nurodyti objektai formuoja dirbtinės dangos plotą.				
Objekto formavimo pavyzdžiai								
Izometrinėje projekcijoje				Projekcijoje į plokštumą				

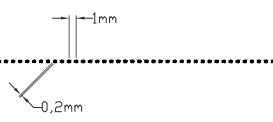
GKODAS	2424	Geometrinis elementas	id taškas	Ploto formavimas	+	Vaizdavimas		
Pavadinimas	Trinkelų danga							
Aprašymas	Taškas identifikuojantis trinkelų dangos plotą.							
	Spalvos gama							
	R	G	B					
Susiję objektai								
GKODAS	Sąsajos tipas			Sąsajos aprašymas				
2432, 2433, 2434, 2435, 2436, 2437, 2438	Turi sietis			Nurodyti objektai formuoja dirbtinės dangos plotą.				
Objekto formavimo pavyzdžiai								
Izometrinėje projekcijoje				Projekcijoje į plokštumą				


GKODAS	2425	Geometrinis elementas	id taškas	Ploto formavimas	+	Vaizdavimas					
Pavadinimas	Plytelių danga										
Aprašymas	Taškas identifikuojantis plytelių dangos plotą.										
									Spalvos gama		
									R	G	B
Susiję objektai											
GKODAS	Sąsajos tipas			Sąsajos aprašymas							
2432, 2433, 2434, 2435, 2436, 2437, 2438	Turi sietis			Nurodyti objektai formuoja dirbtinės dangos plotą.							
Objekto formavimo pavyzdžiai											
Izometrinėje projekcijoje				Projekcijoje į plokštumą							


GKODAS	2426	Geometrinis elementas	id taškas	Ploto formavimas	+	Vaizdavimas					
Pavadinimas	Žvyro danga										
Aprašymas	Taškas identifikuojantis žvyro dangos plotą.										
									Spalvos gama		
									R	G	B
Susiję objektai											
GKODAS	Sąsajos tipas			Sąsajos aprašymas							
2432, 2433, 2434, 2435, 2436, 2437, 2438	Turi sietis			Nurodyti objektai formuoja dirbtinės dangos plotą.							
Objekto formavimo pavyzdžiai											
Izometrinėje projekcijoje				Projekcijoje į plokštumą							

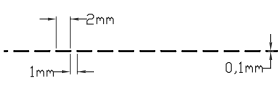
GKODAS	2427	Geometrinis elementas	id taškas	Ploto formavimas	+	Vaizdavimas					
Pavadinimas	Kita danga										
Aprašymas	Taškas identifikuojantis neapibrėžtą objektų specifikacijoje dangos plotą.										
									Spalvos gama		
									R	G	B
Susiję objektai											
GKODAS	Sąsajos tipas			Sąsajos aprašymas							
2432, 2433, 2434, 2435, 2436, 2437, 2438	Turi sietis			Nurodyti objektai formuoja dirbtinės dangos plotą.							
Objekto formavimo pavyzdžiai											
Izometrinėje projekcijoje				Projekcijoje į plokštumą							

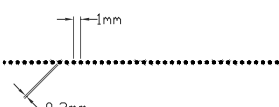
# RIBOS TARP ŽEMĖNAUDŲ IR DIRBTINIŲ DANGŲ (243)

GKODAS	2431	Geometrinis elementas	linija	Ploto formavimas	+	Vaizdavimas		
Pavadinimas	Riba tarp žemėnaudų							
Aprašymas	Linija išreiškianti ribą tarp žemėnaudų. Jeigu kiti objektai formuoja žemėnaudos ribas, objektas nekuriamas.							
						Spalvos gama		
						R	G	B
						0	0	0
Susiję objektai								
GKODAS	Sąsajos tipas			Sąsajos aprašymas				
Objekto formavimo pavyzdžiai								
Izometrinėje projekcijoje				Projekcijoje į plokštumą				

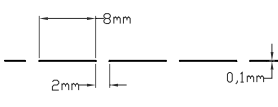
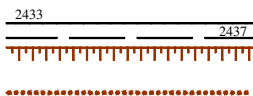
GKODAS	2432	Geometrinis elementas	linija	Ploto formavimas	+	Vaizdavimas		
Pavadinimas	Apvadas							
Aprašymas	Linija išreiškianti apvadą. Naudojama bet kokiai dangai apibrėžti.							
						Spalvos gama		
						R	G	B
						0	0	0
Susiję objektai								
GKODAS	Sąsajos tipas			Sąsajos aprašymas				
Objekto formavimo pavyzdžiai								
Izometrinėje projekcijoje				Projekcijoje į plokštumą				

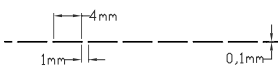
GKODAS	2433	Geometrinis elementas	linija	Ploto formavimas	+	Vaizdavimas		
Pavadinimas	Apvadas ribojantis gatvės važiuojamąją dalį							
Aprašymas	Linija išreiškianti apvadą, kuris riboja gatvės važiuojamąją dalį. Naudojama bet kokiai gatvės dangai apibrėžti.							
						Spalvos gama		
						R	G	B
						0	0	0
Susiję objektai								
GKODAS	Sąsajos tipas			Sąsajos aprašymas				
Objekto formavimo pavyzdžiai								
Izometrinėje projekcijoje				Projekcijoje į plokštumą				

GKODAS	2434	Geometrinis elementas	linija	Ploto formavimas	+	Vaizdavimas		
Pavadinimas	Dirbtinės dangos riba be apvado							
Aprašymas	Linija išreiškianti dirbtinės dangos ribą be apvado. Naudojama bet kokiai dangai apibrėžti.							
						Spalvos gama		
						R	G	B
						0	0	0
Susiję objektai								
GKODAS	Sąsajos tipas			Sąsajos aprašymas				
Objekto formavimo pavyzdžiai								
Izometrinėje projekcijoje				Projekcijoje į plokštumą				

GKODAS	2435	Geometrinis elementas	linija	Ploto formavimas	+	Vaizdavimas		
Pavadinimas	Riba tarp skirtingų dirbtinių dangų							
Aprašymas	Linija išreiškianti ribą tarp skirtingų dirbtinių dangų.							
						Spalvos gama		
						R	G	B
						0	0	0
Susiję objektai								
GKODAS	Sąsajos tipas			Sąsajos aprašymas				
Objekto formavimo pavyzdžiai								
Izometrinėje projekcijoje				Projekcijoje į plokštumą				

GKODAS	2436	Geometrinis elementas	linija	Ploto formavimas	+	Vaizdavimas		
Pavadinimas	Dirbtinės dangos interpretuota riba							
Aprašymas	Linija išreiškianti interpretuotą ribą tarp dirbtinių dangų. Objektas taikomas gatvės dangai atskirti nuo įvažiavimo dangos ir pan.							
						Spalvos gama		
						R	G	B
						0	0	0
Susiję objektai								
GKODAS	Sąsajos tipas			Sąsajos aprašymas				
Objekto formavimo pavyzdžiai								
Izometrinėje projekcijoje				Projekcijoje į plokštumą				

GKODAS	2437	Geometrinis elementas	linija	Ploto formavimas	+	Vaizdavimas		
Pavadinimas	Šalikelės riba							
Aprašymas	Linija išreiškianti šalikelės ribą. Tai žvyro juostos, esančios šalia kietos dangos, išorinis kraštas. Objektas taikomas jeigu žvyro juosta platesnė už 20 cm.							
						Spalvos gama		
						R	G	B
						0	0	0
Susiję objektai								
GKODAS	Sąsajos tipas			Sąsajos aprašymas				
Objekto formavimo pavyzdžiai								
Izometrinėje projekcijoje				Projekcijoje į plokštumą				
								

GKODAS	2438	Geometrinis elementas	linija	Ploto formavimas	+	Vaizdavimas		
Pavadinimas	Pėsčiųjų takas be dirbtinės dangos							
Aprašymas	Linija išreiškianti pėsčiųjų tako be dirbtinės dangos kontūrą arba centrinę liniją. Objektas taip pat taikomas lauko, miško takeliui išreikšti.							
						Spalvos gama		
						R	G	B
						0	0	0
Susiję objektai								
GKODAS	Sąsajos tipas			Sąsajos aprašymas				
Objekto formavimo pavyzdžiai								
Izometrinėje projekcijoje				Projekcijoje į plokštumą				

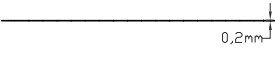
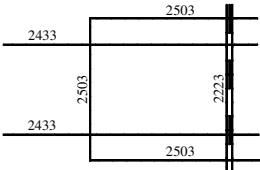


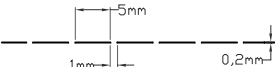
## TRANSPORTO INFRASTRUKTŪRA (25)

### TILTAI IR VIADUKAI (250)

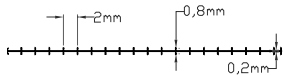
<b>GKODAS</b>	2501	<b>Geometrinis elementas</b>	id taškas	<b>Ploto formavimas</b>	<b>+</b>	<b>Vaizdavimas</b>		
<b>Pavadinimas</b>	Tiltas							
<b>Aprašymas</b>	Taškas identifikuojantis tilto plotą.							
<b>Spalvos gama</b>								
<b>R</b>	<b>G</b>	<b>B</b>						
<b>Susiję objektai</b>								
<b>GKODAS</b>	<b>Sąsajos tipas</b>			<b>Sąsajos aprašymas</b>				
2503	Turi sietis			Nurodytas objektas formuoja tilto plotą.				
<b>Objekto formavimo pavyzdžiai</b>								
<b>Izometrinėje projekcijoje</b>				<b>Projekcijoje į plokštumą</b>				


<b>GKODAS</b>	2502	<b>Geometrinis elementas</b>	id taškas	<b>Ploto formavimas</b>	<b>+</b>	<b>Vaizdavimas</b>		
<b>Pavadinimas</b>	Tunelis							
<b>Aprašymas</b>	Taškas identifikuojantis tunelio plotą.							
<b>Spalvos gama</b>								
<b>R</b>	<b>G</b>	<b>B</b>						
<b>Susiję objektai</b>								
<b>GKODAS</b>	<b>Sąsajos tipas</b>			<b>Sąsajos aprašymas</b>				
2504	Turi sietis			Nurodytas objektas formuoja tunelio plotą.				
<b>Objekto formavimo pavyzdžiai</b>								
<b>Izometrinėje projekcijoje</b>				<b>Projekcijoje į plokštumą</b>				

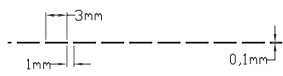
GKODAS	2503	Geometrinis elementas	linija	Ploto formavimas	+	Vaizdavimas		
Pavadinimas	Tilto ir viaduko išorinė riba							
Aprašymas	Linija išreiškianti tilto ir viaduko išorinę ribą. Tilto ir viaduko atramos ir kiti elementai išreiškiami kitais juos atitinkančiais objektais.							
						Spalvos gama		
						R	G	B
						0	0	0
Susiję objektai								
GKODAS	Sąsajos tipas			Sąsajos aprašymas				
Objekto formavimo pavyzdžiai								
Izometrinėje projekcijoje				Projekcijoje į plokštumą				
								

GKODAS	2504	Geometrinis elementas	linija	Ploto formavimas	+	Vaizdavimas		
Pavadinimas	Tunelio išorinė riba							
Aprašymas	Linija išreiškianti tunelio išorinę ribą.							
						Spalvos gama		
						R	G	B
						0	0	0
Susiję objektai								
GKODAS	Sąsajos tipas			Sąsajos aprašymas				
Objekto formavimo pavyzdžiai								
Izometrinėje projekcijoje				Projekcijoje į plokštumą				

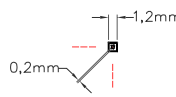
## GELEŽINKELIO OBJEKTAI (251)

GKODAS	2511	Geometrinis elementas	linija	Ploto formavimas	-	Vaizdavimas		
Pavadinimas	Geležinkelio bėgis							
Aprašymas	Linija išreiškianti geležinkelio bėgį.							
						Spalvos gama		
						R	G	B
						0	0	0
Susiję objektai								
GKODAS	Sąsajos tipas			Sąsajos aprašymas				
2512, 2514	Turi sietis							
Objekto formavimo pavyzdžiai								
Izometrinėje projekcijoje				Projekcijoje į plokštumą				

GKODAS	2512	Geometrinis elementas	linija	Ploto formavimas	—	Vaizdavimas		
Pavadinimas	Geležinkelio aklkelio pabaiga							
Aprašymas	Linija išreiškianti geležinkelio aklkelio pabaigą.							
						Spalvos gama		
						R	G	B
						0	0	0
Susiję objektai								
GKODAS	Sąsajos tipas			Sąsajos aprašymas				
2511	Turi sietis							
Objekto formavimo pavyzdžiai								
Izometrinėje projekcijoje				Projekcijoje į plokštumą				

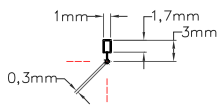
GKODAS	2513	Geometrinis elementas	linija	Ploto formavimas	–	Vaizdavimas		
Pavadinimas	Pakeliama užtvara							
Aprašymas	Linija išreiškianti pakeliamą geležinkelio pervažos užtvaram.							
						Spalvos gama		
						R	G	B
						0	0	0
Susiję objektai								
GKODAS	Sąsajos tipas			Sąsajos aprašymas				
Objekto formavimo pavyzdžiai								
Izometrinėje projekcijoje				Projekcijoje į plokštumą				

GKODAS	2514	Geometrinis elementas	taškas	Ploto formavimas	-	Vaizdavimas		
Pavadinimas	Geležinkelio iešmas							
Aprašymas	Taškas išreiškiantis geležinkelio iešmą.							
						Spalvos gama		
						R	G	B
						0	0	0
Susiję objektai								
GKODAS	Sąsajos tipas			Sąsajos aprašymas				
Objekto formavimo pavyzdžiai								
Izometrinėje projekcijoje				Projekcijoje į plokštumą				

GKODAS	2515	Geometrinis elementas	taškas	Ploto formavimas	-	Vaizdavimas		
Pavadinimas	Geležinkelio gabaritinis stulpas							
Aprašymas	Taškas išreiškiantis geležinkelio gabaritinį stulpą.							
						Spalvos gama		
						R	G	B
						0	0	0
Susiję objektai								
GKODAS	Sąsajos tipas			Sąsajos aprašymas				
Objekto formavimo pavyzdžiai								
Izometrinėje projekcijoje				Projekcijoje į plokštumą				

GKODAS	2516	Geometrinis elementas	taškas	Ploto formavimas	–	Vaizdavimas		
Pavadinimas	Geležinkelio transporto ženklas ant stulpo							
Aprašymas	Taškas išreiškiantis geležinkelio transporto ženklą ant stulpo							
						Spalvos gama		
						R	G	B
						0	0	0
Susiję objektai								
GKODAS	Sąsajos tipas				Sąsajos aprašymas			
Objekto formavimo pavyzdžiai								
Izometrinėje projekcijoje					Projekcijoje į plokštumą			

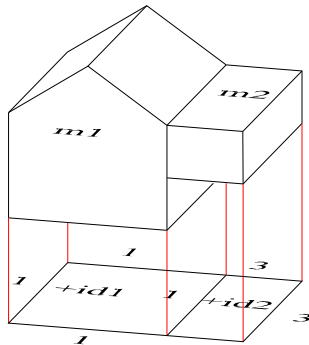
## AUTOTRANSPORTO OBJEKTAI (252)

GKODAS	2521	Geometrinis elementas	taškas	Ploto formavimas	-	Vaizdavimas		
Pavadinimas	Autotransporto ženklas ant stulpo							
Aprašymas	Taškas išreiškiantis autotransporto ženklą ant stulpo							
						Spalvos gama		
						R	G	B
						0	0	0
Susiję objektai								
GKODAS	Sąsajos tipas			Sąsajos aprašymas				
Objekto formavimo pavyzdžiai								
Izometrinėje projekcijoje				Projekcijoje į plokštumą				

GKODAS	2522	Geometrinis elementas	taškas	Ploto formavimas	–	Vaizdavimas		
Pavadinimas	Kilometrinis stulpelis							
Aprašymas	Taškas išreiškiantis kilometrinį stulpelį							
						Spalvos gama		
						R	G	B
						0	0	0
Susiję objektai								
GKODAS	Sąsajos tipas			Sąsajos aprašymas				
Objekto formavimo pavyzdžiai								
Izometrinėje projekcijoje				Projekcijoje į plokštumą				

## PASTATAI (26)

### PASTATAI (260, 261, 262, 263)

GKODAS	2601	Geometrinis elementas	id taškas	Ploto formavimas	+	Vaizdavimas					
Pavadinimas	Gyvenamasis pastatas										
Aprašymas	Taškas identifikuojantis gyvenamojo pastato plotą. Taškas turi būti pastato kontūro ribose. Plane nevaizduojamas – sudaromas atitinkamas plotinis objektas. Jeigu objektas suskaidytas į dalis, formuojami papildomi identifikaciniai taškai (m1, m2).										
									Spalvos gama		
									R	G	B
Susiję objektai											
GKODAS	Sąsajos tipas			Sąsajos aprašymas							
2641, 2642, 2643, 2644, 2645, 2646	Turi sietis			Nurodyti objektai formuoja pastato plotą.							
Objekto formavimo pavyzdžiai											
Izometrinėje projekcijoje				Projekcijoje į plokštumą							
											

GKODAS	2602	Geometrinis elementas	id taškas	Ploto formavimas	+	Vaizdavimas					
Pavadinimas	Gamybinės paskirties pastatas										
Aprašymas	Taškas identifikuojantis gamybinės paskirties pastato plotą.										
									Spalvos gama		
									R	G	B
Susiję objektai											
GKODAS	Sąsajos tipas			Sąsajos aprašymas							
2641, 2642, 2643, 2644, 2645, 2646	Turi sietis			Nurodyti objektai formuoja pastato plotą.							
Objekto formavimo pavyzdžiai											
Izometrinėje projekcijoje				Projekcijoje į plokštumą							

<b>GKODAS</b>	2603	<b>Geometrinis elementas</b>	id taškas	<b>Ploto formavimas</b>	<b>+</b>	<b>Vaizdavimas</b>		
<b>Pavadinimas</b>	Antžeminis garažas							
<b>Aprašymas</b>	Taškas identifikuojantis antžeminio garažo plotą.							
						<b>Spalvos gama</b>		
						<b>R</b>	<b>G</b>	<b>B</b>
<b>Susiję objektai</b>								
<b>GKODAS</b>	<b>Sąsajos tipas</b>			<b>Sąsajos aprašymas</b>				
2641, 2642, 2643, 2644, 2645, 2646	Turi sietis			Nurodyti objektai formuoja pastato plotą.				
<b>Objekto formavimo pavyzdžiai</b>								
<b>Izometrinėje projekcijoje</b>				<b>Projekcijoje į plokštumą</b>				

<b>GKODAS</b>	2604	<b>Geometrinis elementas</b>	id taškas	<b>Ploto formavimas</b>	<b>+</b>	<b>Vaizdavimas</b>		
<b>Pavadinimas</b>	Požeminis garažas							
<b>Aprašymas</b>	Taškas identifikuojantis požeminio garažo plotą.							
						<b>Spalvos gama</b>		
						<b>R</b>	<b>G</b>	<b>B</b>
<b>Susiję objektai</b>								
<b>GKODAS</b>	<b>Sąsajos tipas</b>			<b>Sąsajos aprašymas</b>				
2641, 2642, 2643, 2644, 2645, 2646	Turi sietis			Nurodyti objektai formuoja pastato plotą.				
<b>Objekto formavimo pavyzdžiai</b>								
<b>Izometrinėje projekcijoje</b>				<b>Projekcijoje į plokštumą</b>				

<b>GKODAS</b>	2605	<b>Geometrinis elementas</b>	id taškas	<b>Ploto formavimas</b>	<b>+</b>	<b>Vaizdavimas</b>		
<b>Pavadinimas</b>	Maldos namai							
<b>Aprašymas</b>	Taškas identifikuojantis maldos namų plotą.							
						<b>Spalvos gama</b>		
						<b>R</b>	<b>G</b>	<b>B</b>
<b>Susiję objektai</b>								
<b>GKODAS</b>	<b>Sąsajos tipas</b>			<b>Sąsajos aprašymas</b>				
2641, 2642, 2643, 2644, 2645, 2646	Turi sietis			Nurodyti objektai formuoja pastato plotą.				
<b>Objekto formavimo pavyzdžiai</b>								
<b>Izometrinėje projekcijoje</b>				<b>Projekcijoje į plokštumą</b>				

GKODAS	2606	Geometrinis elementas	id taškas	Ploto formavimas	+	Vaizdavimas		
Pavadinimas	Transformatorinė							
Aprašymas	Taškas identifikuojantis transformatorinės kaip atskiro pastato plotą. Jeigu transformatorinė įrengta kitos paskirties pastate, jai išreikšti naudojamas transformatoriaus objektas (GKODAS 3133).							
Spalvos gama								
R	G	B						
Susiję objektai								
GKODAS	Sąsajos tipas			Sąsajos aprašymas				
2641, 2642, 2643, 2644, 2645, 2646	Turi sietis			Nurodyti objektai formuoja pastato plotą.				
Objekto formavimo pavyzdžiai								
Izometrinėje projekcijoje				Projekcijoje į plokštumą				

GKODAS	2607	Geometrinis elementas	id taškas	Ploto formavimas	+	Vaizdavimas			
Pavadinimas	Katilinė								
Aprašymas	Taškas identifikuojantis katilinės kaip atskiro pastato plotą.								
Spalvos gama									
R		G		B					
Susiję objektai									
GKODAS	Sąsajos tipas			Sąsajos aprašymas					
2641, 2642, 2643, 2644, 2645, 2646	Turi sietis			Nurodyti objektai formuoja pastato plotą.					
Objekto formavimo pavyzdžiai									
Izometrinėje projekcijoje				Projekcijoje į plokštumą					

GKODAS	2608	Geometrinis elementas	id taškas	Ploto formavimas	+	Vaizdavimas			
Pavadinimas	Siurblinė								
Aprašymas	Taškas identifikuojantis siurblinės kaip atskiro pastato plotą.								
Spalvos gama									
R		G		B					
Susiję objektai									
GKODAS	Sąsajos tipas			Sąsajos aprašymas					
2641, 2642, 2643, 2644, 2645, 2646	Turi sietis			Nurodyti objektai formuoja pastato plotą.					
Objekto formavimo pavyzdžiai									
Izometrinėje projekcijoje				Projekcijoje į plokštumą					



GKODAS	2609	Geometrinis elementas	id taškas	Ploto formavimas	+	Vaizdavimas		
Pavadinimas	Perpumpavimo stotis							
Aprašymas	Taškas identifikuojantis perpumpavimo stoties kaip atskiro pastato plotą.							
						Spalvos gama		
						R	G	B
Susiję objektai								
GKODAS	Sąsajos tipas			Sąsajos aprašymas				
2641, 2642, 2643, 2644, 2645, 2646	Turi sietis			Nurodyti objektai formuoja pastato plotą.				
Objekto formavimo pavyzdžiai								
Izometrinėje projekcijoje				Projekcijoje į plokštumą				

GKODAS	2610	Geometrinis elementas	id taškas	Ploto formavimas	+	Vaizdavimas		
Pavadinimas	Ryšio komunikacijų pastatas							
Aprašymas	Taškas identifikuojantis ryšio komunikacijų stoties kaip atskiro pastato plotą. Jeigu ryšio komunikacijų stotis įrengta kitos paskirties pastate, jai išreikšti naudojamas telekomunikacinės įrangos spintos objektas (GKODAS 3822).							
						Spalvos gama		
						R	G	B
Susiję objektai								
GKODAS	Sąsajos tipas			Sąsajos aprašymas				
2641, 2642, 2643, 2644, 2645, 2646	Turi sietis			Nurodyti objektai formuoja pastato plotą.				
Objekto formavimo pavyzdžiai								
Izometrinėje projekcijoje				Projekcijoje į plokštumą				

GKODAS	2611	Geometrinis elementas	id taškas	Ploto formavimas	+	Vaizdavimas		
Pavadinimas	Pramoninis šiltnamis							
Aprašymas	Taškas identifikuojantis pramoninio šiltnamio plotą.							
	Spalvos gama							
	R	G		B				
Susiję objektai								
GKODAS	Sąsajos tipas			Sąsajos aprašymas				
2641, 2642, 2643, 2644, 2645, 2646	Turi sietis			Nurodyti objektai formuoja pastato plotą.				
Objekto formavimo pavyzdžiai								
Izometrinėje projekcijoje				Projekcijoje į plokštumą				

GKODAS	2612	Geometrinis elementas	id taškas	Ploto formavimas	+	Vaizdavimas		
Pavadinimas	Kaminas, bokštas							
Aprašymas	Taškas identifikuojantis kamino, bokšto plotą.							
						R	G	B
Susiję objektai								
GKODAS	Sąsajos tipas			Sąsajos aprašymas				
2646	Turi sietis			Nurodytas objektas formuoja kamino plotą.				
Objekto formavimo pavyzdžiai								
Izometrinėje projekcijoje				Projekcijoje į plokštumą				

GKODAS	2613	Geometrinis elementas	id taškas	Ploto formavimas	+	Vaizdavimas					
Pavadinimas	Atviras pastatas										
Aprašymas	Taškas identifikuojantis atviro pastato plotą. Atviras pastatas suprantamas kaip lengva konstrukcija ant atramų.										
									Spalvos gama		
									R	G	B
Susiję objektai											
GKODAS	Sąsajos tipas			Sąsajos aprašymas							
2641, 2642, 2643, 2644, 2645, 2646	Turi sietis			Nurodyti objektai formuoja pastato plotą.							
Objekto formavimo pavyzdžiai											
Izometrinėje projekcijoje				Projekcijoje į plokštumą							

GKODAS	2614	Geometrinis elementas	id taškas	Ploto formavimas	+	Vaizdavimas			
Pavadinimas	Neatpažinto tipo pastatas.								
Aprašymas	Taškas identifikuojantis neatpažinto tipo pastato plotą. Objektas formuojamas jeigu pastato tipas nenustatytas tyrinėjimais vietovėje.								
Spalvos gama									
R		G		B					
Susiję objektai									
GKODAS	Sąsajos tipas			Sąsajos aprašymas					
2641, 2642, 2643, 2644, 2645, 2646	Turi sietis			Nurodyti objektai formuoja pastato plotą.					
Objekto formavimo pavyzdžiai									
Izometrinėje projekcijoje				Projekcijoje į plokštumą					



GKODAS	2618	Geometrinis elementas	id taškas	Ploto formavimas	+	Vaizdavimas		
Pavadinimas	Dujotiekio požeminis rezervuaras.							
Aprašymas	Taškas identifikuojantis dujotiekio požeminio rezervuaro plotą. Objektas formuojamas identifikuojant stacionarius dujotiekio požeminius rezervuarus, kurių plotas didesnis už 10 m <sup>2</sup> .							
						R	G	B
Susiję objektai								
GKODAS	Sąsajos tipas			Sąsajos aprašymas				
2645	Turi sietis			Nurodytas objektas formuoja pastato plotą.				
Objekto formavimo pavyzdžiai								
Izometrinėje projekcijoje				Projekcijoje į plokštumą				

GKODAS	2619	Geometrinis elementas	id taškas	Ploto formavimas	+	Vaizdavimas		
Pavadinimas	Dujotiekio antžeminis rezervuaras.							
Aprašymas	Taškas identifikuojantis dujotiekio antžeminio rezervuaro plotą. Objektas formuojamas identifikuojant stacionarius dujotiekio antžeminius rezervuarus, kurių plotas didesnis už 10 m <sup>2</sup> .							
Spalvos gama								
R		G		B				
Susiję objektai								
GKODAS	Sąsajos tipas			Sąsajos aprašymas				
2641	Turi sietis			Nurodytas objektas formuoja pastato plotą.				
Objekto formavimo pavyzdžiai								
Izometrinėje projekcijoje				Projekcijoje į plokštumą				

GKODAS	2620	Geometrinis elementas	id taškas	Ploto formavimas	+	Vaizdavimas			
Pavadinimas	Naftotiekio požeminis rezervuaras.								
Aprašymas	Taškas identifikuojantis naftotiekio požeminio rezervuaro plotą. Objektas formuojamas identifikuojant stacionarius naftotiekio požeminius rezervuarus, kurių plotas didesnis už 10 m <sup>2</sup> .								
Spalvos gama									
R		G		B					
Susiję objektai									
GKODAS	Sąsajos tipas			Sąsajos aprašymas					
2645	Turi sietis			Nurodytas objektas formuoja pastato plotą.					
Objekto formavimo pavyzdžiai									
Izometrinėje projekcijoje				Projekcijoje į plokštumą					

GKODAS	2621	Geometrinis elementas	id taškas	Ploto formavimas	+	Vaizdavimas					
Pavadinimas	Naftotiekio antžeminis rezervuaras.										
Aprašymas	Taškas identifikuojantis naftotiekio antžeminio rezervuaro plotą. Objektas formuojamas identifikuojant stacionarius naftotiekio antžeminius rezervuarus, kurių plotas didesnis už 10 m <sup>2</sup> .										
									Spalvos gama		
									R	G	B
Susiję objektai											
GKODAS	Sąsajos tipas			Sąsajos aprašymas							
2641	Turi sietis			Nurodytas objektas formuoja pastato plotą.							
Objekto formavimo pavyzdžiai											
Izometrinėje projekcijoje				Projekcijoje į plokštumą							

GKODAS	2622	Geometrinis elementas	id taškas	Ploto formavimas	+	Vaizdavimas					
Pavadinimas	Šilumotiekio požeminis rezervuaras.										
Aprašymas	Taškas identifikuojantis šilumotiekio požeminio rezervuaro plotą. Objektas formuojamas identifikuojant stacionarius šilumotiekio požeminius rezervuarus, kurių plotas didesnis už 10 m <sup>2</sup> .										
									Spalvos gama		
									R	G	B
Susiję objektai											
GKODAS	Sąsajos tipas			Sąsajos aprašymas							
2645	Turi sietis			Nurodytas objektas formuoja pastato plotą.							
Objekto formavimo pavyzdžiai											
Izometrinėje projekcijoje				Projekcijoje į plokštumą							

GKODAS	2623	Geometrinis elementas	id taškas	Ploto formavimas	+	Vaizdavimas					
Pavadinimas	Šilumotiekio antžeminis rezervuaras.										
Aprašymas	Taškas identifikuojantis šilumotiekio antžeminio rezervuaro plotą. Objektas formuojamas identifikuojant stacionarius šilumotiekio antžeminius rezervuarus, kurių plotas didesnis už 10 m <sup>2</sup> .										
									Spalvos gama		
									R	G	B
Susiję objektai											
GKODAS	Sąsajos tipas			Sąsajos aprašymas							
2641	Turi sietis			Nurodytas objektas formuoja pastato plotą.							
Objekto formavimo pavyzdžiai											
Izometrinėje projekcijoje				Projekcijoje į plokštumą							

GKODAS	2624	Geometrinis elementas	id taškas	Ploto formavimas	+	Vaizdavimas			
Pavadinimas	Vandentiekio požeminis rezervuaras.								
Aprašymas	Taškas identifikuojantis vandentiekio požeminio rezervuaro plotą. Objektas formuojamas identifikuojant stacionarius vandentiekio požeminius rezervuarus, kurių plotas didesnis už 10 m <sup>2</sup> .								
Spalvos gama									
R		G		B					
Susiję objektai									
GKODAS	Sąsajos tipas			Sąsajos aprašymas					
2645	Turi sietis			Nurodytas objektas formuoja pastato plotą.					
Objekto formavimo pavyzdžiai									
Izometrinėje projekcijoje				Projekcijoje į plokštumą					

GKODAS	2625	Geometrinis elementas	id taškas	Ploto formavimas	+	Vaizdavimas								
Pavadinimas	Vandentiekio antžeminis rezervuaras.					<div>Spalvos gama</div> <table><tr><td>R</td><td>G</td><td>B</td></tr><tr><td></td><td></td><td></td></tr></table>			R	G	B			
R	G	B												
Aprašymas	Taškas identifikuojantis vandentiekio antžeminio rezervuaro plotą. Objektas formuojamas identifikuojant stacionarius vandentiekio antžeminius rezervuarus, kurių plotas didesnis už 10 m <sup>2</sup> .													
Susiję objektai														
GKODAS	Sąsajos tipas			Sąsajos aprašymas										
2641	Turi sietis			Nurodytas objektas formuoja pastato plotą.										
Objekto formavimo pavyzdžiai														
Izometrinėje projekcijoje				Projekcijoje į plokštumą										

GKODAS	2626	Geometrinis elementas	id taškas	Ploto formavimas	+	Vaizdavimas					
Pavadinimas	Buitinių ir ūkinių nuotekų tinklo požeminis rezervuaras.										
Aprašymas	Taškas identifikuojantis buitinių ir ūkinių nuotekų tinklo požeminio rezervuaro plotą. Objektas formuojamas identifikuojant stacionarius buitinių ir ūkinių nuotekų tinklo požeminius rezervuarus, kurių plotas didesnis už 10 m <sup>2</sup> .										
									Spalvos gama		
									R	G	B
Susiję objektai											
GKODAS	Sąsajos tipas			Sąsajos aprašymas							
2645	Turi sietis			Nurodytas objektas formuoja pastato plotą.							
Objekto formavimo pavyzdžiai											
Izometrinėje projekcijoje				Projekcijoje į plokštumą							

GKODAS	2627	Geometrinis elementas	id taškas	Ploto formavimas	+	Vaizdavimas					
Pavadinimas	Buitinių ir ūkinių nuotekų tinklo antžeminis rezervuaras.										
Aprašymas	Taškas identifikuojantis buitinių ir ūkinių nuotekų tinklo antžeminio rezervuaro plotą. Objektas formuojamas identifikuojant stacionarius buitinių ir ūkinių nuotekų tinklo antžeminius rezervuarus, kurių plotas didesnis už 10 m <sup>2</sup> .										
									Spalvos gama		
									R	G	B
Susiję objektai											
GKODAS	Sąsajos tipas			Sąsajos aprašymas							
2641	Turi sietis			Nurodytas objektas formuoja pastato plotą.							
Objekto formavimo pavyzdžiai											
Izometrinėje projekcijoje				Projekcijoje į plokštumą							


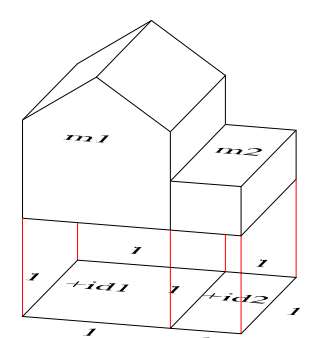
GKODAS	2628	Geometrinis elementas	id taškas	Ploto formavimas	+	Vaizdavimas					
Pavadinimas	Lietaus nuotekų tinklo požeminis rezervuaras.										
Aprašymas	Taškas identifikuojantis lietaus nuotekų tinklo požeminio rezervuaro plotą. Objektas formuojamas identifikuojant stacionarius lietaus nuotekų tinklo požeminius rezervuarus, kurių plotas didesnis už 10 m <sup>2</sup> .										
									Spalvos gama		
									R	G	B
Susiję objektai											
GKODAS	Sąsajos tipas			Sąsajos aprašymas							
2645	Turi sietis			Nurodytas objektas formuoja pastato plotą.							
Objekto formavimo pavyzdžiai											
Izometrinėje projekcijoje				Projekcijoje į plokštumą							

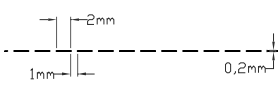
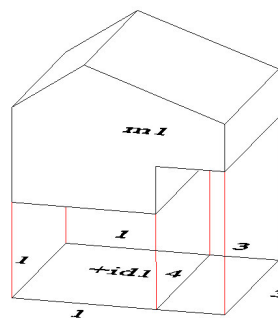
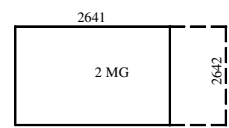
GKODAS	2629	Geometrinis elementas	id taškas	Ploto formavimas	+	Vaizdavimas					
Pavadinimas	Lietaus nuotekų tinklo antžeminis rezervuaras.										
Aprašymas	Taškas identifikuojantis lietaus nuotekų tinklo antžeminio rezervuaro plotą. Objektas formuojamas identifikuojant stacionarius lietaus nuotekų tinklo antžeminius rezervuarus, kurių plotas didesnis už 10 m <sup>2</sup> .										
									Spalvos gama		
									R	G	B
Susiję objektai											
GKODAS	Sąsajos tipas			Sąsajos aprašymas							
2641	Turi sietis			Nurodytas objektas formuoja pastato plotą.							
Objekto formavimo pavyzdžiai											
Izometrinėje projekcijoje				Projekcijoje į plokštumą							

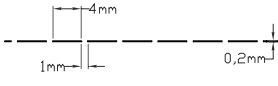
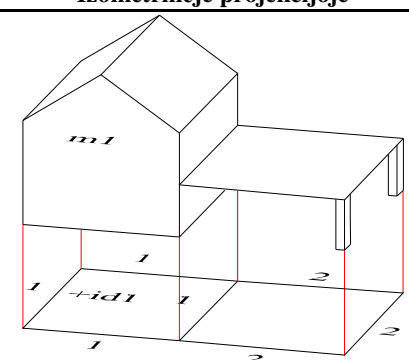
<b>GKODAS</b>	2630	<b>Geometrinis elementas</b>	id taškas	<b>Ploto formavimas</b>	<b>+</b>	<b>Vaizdavimas</b>		
<b>Pavadinimas</b>	Statinys							
<b>Aprašymas</b>	Taškas identifikuojantis neapibrėžto specifikacijoje statinio tipo plotą.							
						<b>Spalvos gama</b>		
						<b>R</b>	<b>G</b>	<b>B</b>
<b>Susiję objektai</b>								
<b>GKODAS</b>	<b>Sąsajos tipas</b>			<b>Sąsajos aprašymas</b>				
2641, 2642, 2643, 2644, 2645, 2646	Turi sietis			Nurodyti objektai formuoja pastato plotą.				
<b>Objekto formavimo pavyzdžiai</b>								
<b>Izometrinėje projekcijoje</b>				<b>Projekcijoje į plokštumą</b>				



## PASTATŲ SIENOS (264, 265)

GKODAS	2641	Geometrinis elementas	linija	Ploto formavimas	+	Vaizdavimas		
Pavadinimas	Antžeminė pastato siena							
Aprašymas	Linija išreiškianti išorinę konstrukcinės sienos ribą, kuri sutampa su pamatu (1).							
						Spalvos gama		
						R	G	B
						0	0	0
Susiję objektai								
GKODAS	Sąsajos tipas			Sąsajos aprašymas				
2642, 2643, 2644, 2646, 2649, 2650	Gali sietis			Antžeminė pastato siena gali būti sutapdinta su nurodytais objektais nepriklausomai nuo to, ar sutapdinami objektai yra viename aukščio lygyje.				
Objekto formavimo pavyzdžiai								
Izometrinėje projekcijoje				Projekcijoje į plokštumą				
								

GKODAS	2642	Geometrinis elementas	linija	Ploto formavimas	+	Vaizdavimas		
Pavadinimas	Kabanti pastato siena							
Aprašymas	Linija išreiškianti išorinę konstrukcinės sienos ribą, kuri nesutampa su pamatu (3).							
						Spalvos gama		
						R	G	B
						0	0	0
Susiję objektai								
GKODAS	Sąsajos tipas			Sąsajos aprašymas				
2641, 2643, 2644, 2646, 2649, 2650	Gali sietis			Kabanti pastato siena gali būti sutapdinta su nurodytais objektais nepriklausomai nuo to, ar sutapdinami objektai yra viename aukščio lygyje.				
Objekto formavimo pavyzdžiai								
Izometrinėje projekcijoje				Projekcijoje į plokštumą				
								

GKODAS	2643	Geometrinis elementas	linija	Ploto formavimas	+	Vaizdavimas		
Pavadinimas	Atviro statinio stogo kraštas							
Aprašymas	Linija išreiškianti atviro statinio konstrukcijos, t.y. stogo, kraštą (2).							
						Spalvos gama		
						R	G	B
						0	0	0
Susiję objektai								
GKODAS	Sąsajos tipas			Sąsajos aprašymas				
Objekto formavimo pavyzdžiai								
Izometrinėje projekcijoje				Projekcijoje į plokštumą				
								


GKODAS	2644	Geometrinis elementas	linija	Ploto formavimas	+	Vaizdavimas		
Pavadinimas	Antžeminio pastato stogo kraštas							
Aprašymas	Linija išreiškianti antžeminio pastato stogo kraštą. Naudojama kai nesuformuota pastato antžeminės sienos išorinė riba. Objektas formuojamas naudojant aerofoto medžiagą.							
						Spalvos gama		
						R	G	B
						0	0	0
Susiję objektai								
GKODAS	Sąsajos tipas			Sąsajos aprašymas				
Objekto formavimo pavyzdžiai								
Izometrinėje projekcijoje				Projekcijoje į plokštumą				

GKODAS	2645	Geometrinis elementas	linija	Ploto formavimas	+	Vaizdavimas		
Pavadinimas	Požeminio pastato siena							
Aprašymas	Linija išreiškianti požeminio pastato konstrukcinės sienos išorinę ribą.							
						Spalvos gama		
						R	G	B
						0	0	0
Susiję objektai								
GKODAS	Sąsajos tipas			Sąsajos aprašymas				
Objekto formavimo pavyzdžiai								
Izometrinėje projekcijoje				Projekcijoje į plokštumą				

GKODAS	2646	Geometrinis elementas	linija	Ploto formavimas	+	Vaizdavimas		
Pavadinimas	Kamino ir bokšto siena							
Aprašymas	Linija išreiškianti kamino ir bokšto konstrukcinės sienos išorinę ribą.							
						Spalvos gama		
						R	G	B
						0	0	0
Susiję objektai								
GKODAS	Sąsajos tipas			Sąsajos aprašymas				
Objekto formavimo pavyzdžiai								
Izometrinėje projekcijoje				Projekcijoje į plokštumą				

GKODAS	2647	Geometrinis elementas	linija	Ploto formavimas	–	Vaizdavimas		
Pavadinimas	Lengvo tipo bokštas							
Aprašymas	Linija išreiškianti lengvo tipo bokšto išorinę ribą. Lengvo tipo bokštu laikoma kapitalinė konstrukcija ant atramų, tokia kaip prožektorių, miško stebėjimo platforma.							
						Spalvos gama		
						R	G	B
						0	0	0
Susiję objektai								
GKODAS	Sąsajos tipas			Sąsajos aprašymas				
Objekto formavimo pavyzdžiai								
Izometrinėje projekcijoje				Projekcijoje į plokštumą				


GKODAS	2648	Geometrinis elementas	linija	Ploto formavimas	–	Vaizdavimas		
Pavadinimas	Pastato pamatas							
Aprašymas	Linija išreiškianti pastato pamato išorinę ribą. Objektas formuojamas tuo atveju, kai pastato nėra.							
						Spalvos gama		
						R	G	B
						0	0	0
Susiję objektai								
GKODAS	Sąsajos tipas			Sąsajos aprašymas				
Objekto formavimo pavyzdžiai								
Izometrinėje projekcijoje				Projekcijoje į plokštumą				

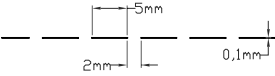
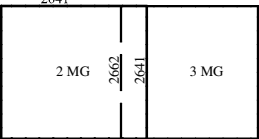
GKODAS	2649	Geometrinis elementas	linija	Ploto formavimas	–	Vaizdavimas		
Pavadinimas	Nekapitalinis statinys							
Aprašymas	Linija išreiškianti neapibrėžto tipo nekapitalinio statinio išorinę ribą. Objektas formuojamas išreiškiant tokius objektus kaip telefono būdelės, spaudos kioskelio išorinė riba.							
						Spalvos gama		
						R	G	B
						0	0	0
Susiję objektai								
GKODAS	Sąsajos tipas			Sąsajos aprašymas				
Objekto formavimo pavyzdžiai								
Izometrinėje projekcijoje				Projekcijoje į plokštumą				


GKODAS	2650	Geometrinis elementas	linija	Ploto formavimas	–	Vaizdavimas		
Pavadinimas	Nekapitalinė pavėsinė, šiltnamis							
Aprašymas	Linija išreiškianti nekapitalinės pavėsinės, šiltnamio išorinę ribą.							
						Spalvos gama		
						R	G	B
						0	0	0
Susiję objektai								
GKODAS	Sąsajos tipas				Sąsajos aprašymas			
Objekto formavimo pavyzdžiai								
Izometrinėje projekcijoje					Projekcijoje į plokštumą			


GKODAS	2651	Geometrinis elementas	taškas	Ploto formavimas	-	Vaizdavimas		
Pavadinimas	Telefono būdelė							
Aprašymas	Taškas išreiškiantis telefono būdelę.							
						Spalvos gama		
						R	G	B
						0	0	0
Susiję objektai								
GKODAS	Sąsajos tipas				Sąsajos aprašymas			
Objekto formavimo pavyzdžiai								
Izometrinėje projekcijoje					Projekcijoje į plokštumą			

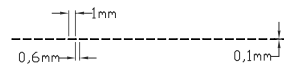
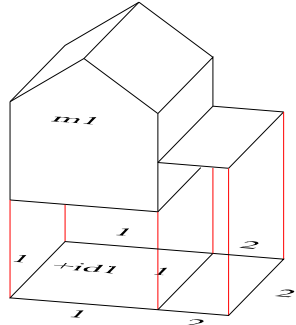
## PASTATŲ DETALĖS (266)


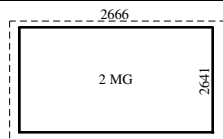
GKODAS	2661	Geometrinis elementas	linija	Ploto formavimas	–	Vaizdavimas		
Pavadinimas	Nekapitalinis priestatas, prieangis							
Aprašymas	Linija išreiškianti nekapitalinio priestato, prieangio išorinę ribą.							
						Spalvos gama		
						R	G	B
						0	0	0
Susiję objektai								
GKODAS	Sąsajos tipas			Sąsajos aprašymas				
Objekto formavimo pavyzdžiai								
Izometrinėje projekcijoje				Projekcijoje į plokštumą				


GKODAS	2662	Geometrinis elementas	linija	Ploto formavimas	—	Vaizdavimas		
Pavadinimas	Pravažiavimo ir praėjimo riba po pastatu							
Aprašymas	Linija išreiškianti pravažiavimo ir praėjimo po pastatu išorinę ribą. Jeigu riba sutampa su antžemine pastato siena, objektas neformuojamas.							
						Spalvos gama		
						R	G	B
						0	0	0
Susiję objektai								
GKODAS	Sąsajos tipas			Sąsajos aprašymas				
2692, 2641	Turi sietis							
Objekto formavimo pavyzdžiai								
Izometrinėje projekcijoje				Projekcijoje į plokštumą				
								


GKODAS	2663	Geometrinis elementas	linija	Ploto formavimas	-	Vaizdavimas		
Pavadinimas	Antžeminė detalė							
Aprašymas	Linija išreiškianti antžeminės detalės išorinę ribą. Jeigu antžeminės detalės plotis mažesnis už 20 cm, linija išreiškiama centrinė ašis.							
						Spalvos gama		
						R	G	B
						0	0	0
Susiję objektai								
GKODAS	Sąsajos tipas			Sąsajos aprašymas				
2641, 2642, 2646	Turi sietis							
Objekto formavimo pavyzdžiai								
Izometrinėje projekcijoje				Projekcijoje į plokštumą				

GKODAS	2664	Geometrinis elementas	linija	Ploto formavimas	+	Vaizdavimas		
Pavadinimas	Langaduobė							
Aprašymas	Linija išreiškianti langaduobės išorinę ribą.							
						Spalvos gama		
						R	G	B
						0	0	0
Susiję objektai								
GKODAS	Sąsajos tipas			Sąsajos aprašymas				
2641	Turi sietis							
Objekto formavimo pavyzdžiai								
Izometrinėje projekcijoje				Projekcijoje į plokštumą				

GKODAS	2665	Geometrinis elementas	linija	Ploto formavimas	-	Vaizdavimas		
Pavadinimas	Pastato balkonas, kabanti detalė							
Aprašymas	Linija išreiškianti pastato balkono, kabančios detalės išorinę ribą (2).							
						Spalvos gama		
						R	G	B
	0	0	0					
Susiję objektai								
GKODAS	Sąsajos tipas			Sąsajos aprašymas				
2641, 2642	Turi sietis							
Objekto formavimo pavyzdžiai								
Izometrinėje projekcijoje				Projekcijoje į plokštumą				
								

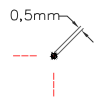
GKODAS	2666	Geometrinis elementas	linija	Ploto formavimas	–	Vaizdavimas		
Pavadinimas	Stogo kraštas							
Aprašymas	Linija išreiškianti stogo kraštą. Objektas formuojamas išreiškiant pastato stogo kraštą, kai jis nesutampa su pastato antžemine siena.							
						Spalvos gama		
						R	G	B
						0	0	0
Susiję objektai								
GKODAS	Sąsajos tipas			Sąsajos aprašymas				
Objekto formavimo pavyzdžiai								
Izometrinėje projekcijoje				Projekcijoje į plokštumą				
								

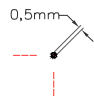
GKODAS	2667	Geometrinis elementas	linija	Ploto formavimas	–	Vaizdavimas		
Pavadinimas	Ant pastato stogo esanti detalė							
Aprašymas	Linija išreiškianti ant pastato stogo esančios konstrukcijos kontūrą.							
						Spalvos gama		
						R	G	B
						0	0	0
Susiję objektai								
GKODAS	Sąsajos tipas			Sąsajos aprašymas				
Objekto formavimo pavyzdžiai								
Izometrinėje projekcijoje				Projekcijoje į plokštumą				

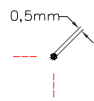
GKODAS	2668	Geometrinis elementas	linija	Ploto formavimas	-	Vaizdavimas		
Pavadinimas	Požeminio pastato antžeminė detalė							
Aprašymas	Linija išreiškianti požeminio pastato antžeminės konstrukcijos kontūrą.							
						Spalvos gama		
						R	G	B
						0	0	0
Susiję objektai								
GKODAS	Sąsajos tipas			Sąsajos aprašymas				
Objekto formavimo pavyzdžiai								
Izometrinėje projekcijoje				Projekcijoje į plokštumą				




## PASTATŲ AUKŠČIO TAŠKAI (268)

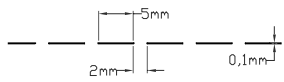
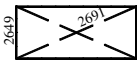
GKODAS	2681	Geometrinis elementas	taškas	Ploto formavimas	-	Vaizdavimas		
Pavadinimas	Pastato stogo paviršiaus normalinis aukštis							
Aprašymas	Pastato stogo paviršiaus normalinio aukščio matavimo vietą išreiškiantys taškas.							
						Spalvos gama		
						R	G	B
						0	0	0
Susiję objektai								
GKODAS	Sąsajos tipas				Sąsajos aprašymas			
Objekto formavimo pavyzdžiai								
Izometrinėje projekcijoje					Projekcijoje į plokštumą			

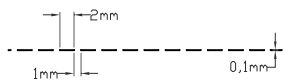
GKODAS	2682	Geometrinis elementas	taškas	Ploto formavimas	–	Vaizdavimas		
Pavadinimas	Pastato cokolio normalinis aukštis							
Aprašymas	Pastato cokolio normalinio aukščio matavimo vietą išreiškiantys taškas.							
						Spalvos gama		
						R	G	B
						0	0	0
Susiję objektai								
GKODAS	Sąsajos tipas			Sąsajos aprašymas				
Objekto formavimo pavyzdžiai								
Izometrinėje projekcijoje				Projekcijoje į plokštumą				

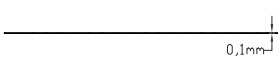
GKODAS	2683	Geometrinis elementas	taškas	Ploto formavimas	-	Vaizdavimas		
Pavadinimas	Pastato pirmojo aukšto grindų normalinis aukštis							
Aprašymas	Pastato pirmojo aukšto grindų normalinio aukščio matavimo vietą išreiškiantys taškas.							
						Spalvos gama		
						R	G	B
						0	0	0
Susiję objektai								
GKODAS	Sąsajos tipas			Sąsajos aprašymas				
Objekto formavimo pavyzdžiai								
Izometrinėje projekcijoje				Projekcijoje į plokštumą				

GKODAS	2684	Geometrinis elementas	taškas	Ploto formavimas	-	Vaizdavimas		
Pavadinimas	Pastato rūšio grindų normalinis aukštis							
Aprašymas	Pastato rūšio grindų normalinio aukščio matavimo vietą išreiškiantys taškas.							
						Spalvos gama		
						R	G	B
						0	0	0
Susiję objektai								
GKODAS	Sąsajos tipas			Sąsajos aprašymas				
Objekto formavimo pavyzdžiai								
Izometrinėje projekcijoje				Projekcijoje į plokštumą				

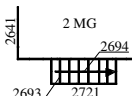
# PAPILDOMI PASTATŲ ELEMENTAI (269)


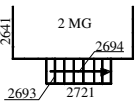
GKODAS	2691	Geometrinis elementas	linija	Ploto formavimas	-	Vaizdavimas		
Pavadinimas	Pastogę, balkoną, pavėsinę išreiškiančio topografinio simbolio linijos							
Aprašymas								
						Spalvos gama		
						R	G	B
						0	0	0
Susiję objektai								
GKODAS	Sąsajos tipas			Sąsajos aprašymas				
2643, 2650, 2665	Turi sietis							
Objekto formavimo pavyzdžiai								
Izometrinėje projekcijoje				Projekcijoje į plokštumą				
								

GKODAS	2692	Geometrinis elementas	linija	Ploto formavimas	–	Vaizdavimas		
Pavadinimas	Priestatą, prieangį, praėjimą po pastatu išreiškiančio topografinio simbolio linijos							
Aprašymas								
						Spalvos gama		
						R	G	B
						0	0	0
Susiję objektai								
GKODAS	Sąsajos tipas			Sąsajos aprašymas				
2661, 2662	Turi sietis							
Objekto formavimo pavyzdžiai								
Izometrinėje projekcijoje				Projekcijoje į plokštumą				

GKODAS	2693	Geometrinis elementas	linija	Ploto formavimas	–	Vaizdavimas		
Pavadinimas	Laiptų pakopas išreiškiančio topografinio simbolio linijos							
Aprašymas								
Spalvos gama								
R						G	B	
0	0	0						

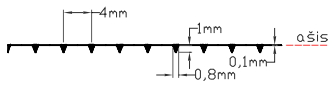

Susiję objektai		
GKODAS	Sąsajos tipas	Sąsajos aprašymas
2721	Turi sietis	

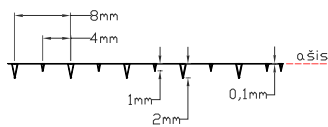
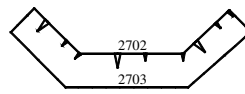
Objekto formavimo pavyzdžiai	
Izometrinėje projekcijoje	Projekcijoje į plokštumą
	


GKODAS	2694	Geometrinis elementas	linija	Ploto formavimas	–	Vaizdavimas		
Pavadinimas	Laiptų žemėjimo kryptį išreiškianti linija							
Aprašymas	Formuojamai linijai suteikiama kryptis, atitinkanti laiptų žemėjimo kryptį.							
						Spalvos gama		
						R	G	B
						0	0	0
Susiję objektai								
GKODAS	Sąsajos tipas			Sąsajos aprašymas				
Objekto formavimo pavyzdžiai								
Izometrinėje projekcijoje				Projekcijoje į plokštumą				
								

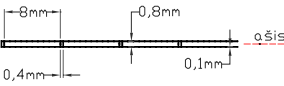
## URBANIZUOTOS TERITORIJOS (27)

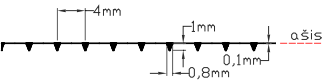
### TVOROS IR ATRAMINĖS SIENELĖS (270, 271)

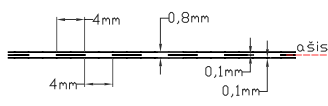
GKODAS	2701	Geometrinis elementas	linija	Ploto formavimas	+	Vaizdavimas		
Pavadinimas	Statmena atraminė sienelė							
Aprašymas	Atraminės sienelės išorinę ribą, esančią priešingoje atremiamam objektui pusėje, išreiškianti linija. Linija plane vaizduojama asimetriniu simboliu. Formuojamai linijai suteikiama tokia kryptis, kad ją vaizduojančio simbolio asimetriniai elementai būtų dešinėje pusėje.							
						Spalvos gama		
						R	G	B
	0	0	0					
Susiję objektai								
GKODAS	Sąsajos tipas			Sąsajos aprašymas				
Objekto formavimo pavyzdžiai								
Izometrinėje projekcijoje				Projekcijoje į plokštumą				
								

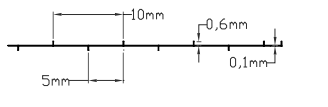
GKODAS	2702	Geometrinis elementas	linija	Ploto formavimas	+	Vaizdavimas		
Pavadinimas	Nuolaidžios atraminės sienos viršus							
Aprašymas	Nuolaidžios atraminės sienos viršaus ribą išreiškianti linija. Linija plane vaizduojama asimetriniu simboliu. Formuojamai linijai suteikiama tokia kryptis, kad ją vaizduojančio simbolio asimetriniai elementai būtų dešinėje pusėje.					Spalvos gama		
						R	G	B
						0	0	0
Susiję objektai								
GKODAS	Sąsajos tipas			Sąsajos aprašymas				
2703	Gali sietis			Atskirais atvejais, kai kiti objektai formuoja nuolaidžios atraminės sienos ribas, nuolaidžios atraminės sienos viršus gali nesisieti su nurodytu objektu.				
Objekto formavimo pavyzdžiai								
Izometrinėje projekcijoje				Projekcijoje į plokštumą				
								

GKODAS	2703	Geometrinis elementas	linija	Ploto formavimas	+	Vaizdavimas		
Pavadinimas	Nuolaidžios atraminės sienos apačia							
Aprašymas	Nuolaidžios atraminės sienos apačios ribą išreiškianti linija. Naudojama tais atvejais, jeigu kiti objektai neformuoja nuolaidžios atraminės sienos ribų.							
						Spalvos gama		
						R	G	B
	0	0	0					
Susiję objektai								
GKODAS	Sąsajos tipas			Sąsajos aprašymas				
2702	Gali sietis							
Objekto formavimo pavyzdžiai								
Izometrinėje projekcijoje				Projekcijoje į plokštumą				


GKODAS	2704	Geometrinis elementas	linija	Ploto formavimas	+	Vaizdavimas		
Pavadinimas	Betoninė, plytinė ir pan. siena, tvora ant juostinio pamato aukštesnė už 1 m.							
Aprašymas	Betoninės, plytinės sienos ar tvoros ant juostinio pamato centrinę ašį išreiškianti linija. Naudojama tais atvejais, jeigu objekto plotis mažesnis už 40 cm. Kitais atvejais formuojamas objektas kurio GKODAS 2709.							
						Spalvos gama		
						R	G	B
						0	0	0
Susiję objektai								
GKODAS	Sąsajos tipas			Sąsajos aprašymas				
Objekto formavimo pavyzdžiai								
Izometrinėje projekcijoje				Projekcijoje į plokštumą				

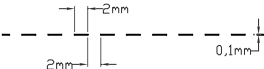
GKODAS	2705	Geometrinis elementas	linija	Ploto formavimas	+	Vaizdavimas		
Pavadinimas	Betoninė, plytinė ir pan. sienelė žemesnė už 1 m.							
Aprašymas	Betoninės, plytinės sienos ar tvoros ant juostinio pamato centrinę ašį išreiškianti linija. Naudojama tais atvejais, jeigu objekto plotis mažesnis už 40 cm. Kitais atvejais formuojamas objektas kurio GKODAS 2709.							
						Spalvos gama		
						R	G	B
						0	0	0
Susiję objektai								
GKODAS	Sąsajos tipas			Sąsajos aprašymas				
Objekto formavimo pavyzdžiai								
Izometrinėje projekcijoje				Projekcijoje į plokštumą				

GKODAS	2706	Geometrinis elementas	linija	Ploto formavimas	-	Vaizdavimas		
Pavadinimas	Parapetas							
Aprašymas	Ant tilto, palei gatvę ir pan. esantį parapetą išreiškianti linija. Jeigu parapetas aukštesnis už 1 m. formuojamas objektas kurio GKODAS 2708.							
						Spalvos gama		
						R	G	B
				0	0	0		
Susiję objektai								
GKODAS	Sąsajos tipas			Sąsajos aprašymas				
Objekto formavimo pavyzdžiai								
Izometrinėje projekcijoje				Projekcijoje į plokštumą				

GKODAS	2707	Geometrinis elementas	linija	Ploto formavimas	+	Vaizdavimas		
Pavadinimas	Nekapitalinė tvora							
Aprašymas	Nekapitalinės tvoros centrinę ašį išreiškianti linija. Objektas netaikomas laikinoms tvoroms išreikšti.							
						Spalvos gama		
						R	G	B
						0	0	0
Susiję objektai								
GKODAS	Sąsajos tipas			Sąsajos aprašymas				
Objekto formavimo pavyzdžiai								
Izometrinėje projekcijoje				Projekcijoje į plokštumą				

GKODAS	2708	Geometrinis elementas	linija	Ploto formavimas	+	Vaizdavimas		
Pavadinimas	Tvoros su kapitalinėmis atramomis							
Aprašymas	Tvoros su kapitalinėmis atramomis centrinę ašį išreiškianti linija. Kapitalinės atramos atskiru objektu nežymimos.							
						Spalvos gama		
						R	G	B
						0	0	0
Susiję objektai								
GKODAS	Sąsajos tipas			Sąsajos aprašymas				
Objekto formavimo pavyzdžiai								
Izometrinėje projekcijoje				Projekcijoje į plokštumą				


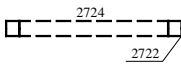
GKODAS	2709	Geometrinis elementas	linija	Ploto formavimas	+	Vaizdavimas		
Pavadinimas	Betoninio fundamento, mūrinės tvoros, sienos kontūras							
Aprašymas	Betoninio fundamento, tvoros, sienos išorinę ribą išreiškianti linija.							
						Spalvos gama		
						R	G	B
						0	0	0
Susiję objektai								
GKODAS	Sąsajos tipas			Sąsajos aprašymas				
Objekto formavimo pavyzdžiai								
Izometrinėje projekcijoje				Projekcijoje į plokštumą				

GKODAS	2710	Geometrinis elementas	linija	Ploto formavimas	+	Vaizdavimas		
Pavadinimas	Vartai							
Aprašymas	Vartų centrinę ašį išreiškianti linija.							
						Spalvos gama		
						R	G	B
						0	0	0
Susiję objektai								
GKODAS	Sąsajos tipas			Sąsajos aprašymas				
Objekto formavimo pavyzdžiai								
Izometrinėje projekcijoje				Projekcijoje į plokštumą				

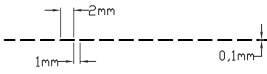
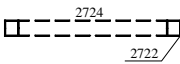


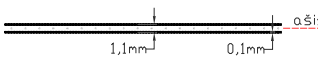
## URBANIZUOTŲ TERITORIJŲ ELEMENTAI (272)

GKODAS	2721	Geometrinis elementas	linija	Ploto formavimas	+	Vaizdavimas		
Pavadinimas	Laiptų ir laiptų aikštelės riba							
Aprašymas	Laiptų ir laiptų aikštelės išorinę ribą išreiškianti linija.							
						Spalvos gama		
						R	G	B
						0	0	0
Susiję objektai								
GKODAS	Sąsajos tipas			Sąsajos aprašymas				
Objekto formavimo pavyzdžiai								
Izometrinėje projekcijoje				Projekcijoje į plokštumą				

GKODAS	2722	Geometrinis elementas	linija	Ploto formavimas	–	Vaizdavimas		
Pavadinimas	Atramos riba							
Aprašymas	Statinio atramos išorinę ribą išreiškianti linija. Objektas formuojamas kai atramos plotis arba ilgis didesnis už 40 cm. Jeigu atramos plotis mažesnis už 40 cm, o ilgis didesnis, formuojama atramos centrinę ašį išreiškianti linija.							
						Spalvos gama		
						R	G	B
						0	0	0
Susiję objektai								
GKODAS	Sąsajos tipas			Sąsajos aprašymas				
Objekto formavimo pavyzdžiai								
Izometrinėje projekcijoje				Projekcijoje į plokštumą				
								


GKODAS	2723	Geometrinis elementas	taškas	Ploto formavimas	-	Vaizdavimas		
Pavadinimas	Atrama							
Aprašymas	Statinio atramą išreiškiantis taškas. Objektas formuojamas kai atramos plotis ir ilgis mažesnis už 40 cm.							
						Spalvos gama		
						R	G	B
						0	0	0
Susiję objektai								
GKODAS	Sąsajos tipas			Sąsajos aprašymas				
Objekto formavimo pavyzdžiai								
Izometrinėje projekcijoje				Projekcijoje į plokštumą				

GKODAS	2724	Geometrinis elementas	linija	Ploto formavimas	-	Vaizdavimas		
Pavadinimas	Arka ant atramų							
Aprašymas	Lengvos konstrukcijos statinio, kabančio ant atramų, išorinė ribą išreiškianti linija. Jeigu arkos plotis mažesnis už 40 cm, formuojama arkos centrinę ašį išreiškianti linija.							
						Spalvos gama		
						R	G	B
						000		
Susiję objektai								
GKODAS	Sąsajos tipas			Sąsajos aprašymas				
Objekto formavimo pavyzdžiai								
Izometrinėje projekcijoje				Projekcijoje į plokštumą				
								


GKODAS	2725	Geometrinis elementas	linija	Ploto formavimas	-	Vaizdavimas		
Pavadinimas	Lietaus vandens surinkimo griovio centrinė ašis (latakas)							
Aprašymas	Lietaus vandens surinkimo latakų centrinę ašį išreiškianti linija. Jeigu latakų plotis didesnis už 40 cm, formuojamas objektas kurio GKODAS 2231.							
						Spalvos gama		
						R	G	B
						0	0	0
Susiję objektai								
GKODAS	Sąsajos tipas			Sąsajos aprašymas				
Objekto formavimo pavyzdžiai								
Izometrinėje projekcijoje				Projekcijoje į plokštumą				

GKODAS	2726	Geometrinis elementas	linija	Ploto formavimas	+	Vaizdavimas		
Pavadinimas	Estakados riba							
Aprašymas	Linija išreiškianti gamybinių technologinių ir krovimo estakadų kontūrą. Tam tikrose situacijose gali būti išreiškiama statmena atramine sienie – GKODAS 2701.							
						Spalvos gama		
						R	G	B
						0	0	0
Susiję objektai								
GKODAS	Sąsajos tipas			Sąsajos aprašymas				
Objekto formavimo pavyzdžiai								
Izometrinėje projekcijoje				Projekcijoje į plokštumą				

GKODAS	2727	Geometrinis elementas	linija	Ploto formavimas	–	Vaizdavimas		
Pavadinimas	Bokštinio krano bėgis							
Aprašymas	Linija išreiškianti stacionaraus bokštinio krano bėgį.							
						Spalvos gama		
						R	G	B
						0	0	0
Susiję objektai								
GKODAS	Sąsajos tipas			Sąsajos aprašymas				
Objekto formavimo pavyzdžiai								
Izometrinėje projekcijoje				Projekcijoje į plokštumą				


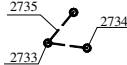
GKODAS	2728	Geometrinis elementas	linija	Ploto formavimas	–	Vaizdavimas		
Pavadinimas	Kapitalinio stendo riba							
Aprašymas	Linija išreiškianti kapitalinio stendo ribą. Jeigu objekto plotis mažesnis už 40 cm, formuojama centrinę ašį išreiškianti linija.							
						Spalvos gama		
						R	G	B
						0	0	0
Susiję objektai								
GKODAS	Sąsajos tipas			Sąsajos aprašymas				
Objekto formavimo pavyzdžiai								
Izometrinėje projekcijoje				Projekcijoje į plokštumą				


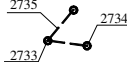
GKODAS	2729	Geometrinis elementas	taškas	Ploto formavimas	-	Vaizdavimas		
Pavadinimas	Kapitalinis stendas							
Aprašymas	Taškas išreiškiantis kapitalinį stendą, kurio plotis ir ilgis mažesni už 40 cm.							
						Spalvos gama		
						R	G	B
						0	0	0
Susiję objektai								
GKODAS	Sąsajos tipas			Sąsajos aprašymas				
Objekto formavimo pavyzdžiai								
Izometrinėje projekcijoje				Projekcijoje į plokštumą				

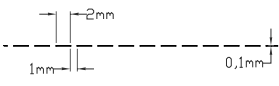
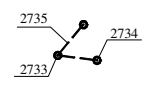
GKODAS	2730	Geometrinis elementas	linija	Ploto formavimas	–	Vaizdavimas		
Pavadinimas	Paminklo riba							
Aprašymas	Linija išreiškianti paminklo ribą. Jeigu objekto plotis mažesnis už 40 cm, formuojama centrinę ašį išreiškianti linija.							
						Spalvos gama		
						R	G	B
						0	0	0
Susiję objektai								
GKODAS	Sąsajos tipas			Sąsajos aprašymas				
Objekto formavimo pavyzdžiai								
Izometrinėje projekcijoje				Projekcijoje į plokštumą				

GKODAS	2731	Geometrinis elementas	taškas	Ploto formavimas	-	Vaizdavimas		
Pavadinimas	Paminklas							
Aprašymas	Taškas išreiškiantis paminklą, kurio plotis ir ilgis mažesni už 40 cm.							
						Spalvos gama		
						R	G	B
						0	0	0
Susiję objektai								
GKODAS	Sąsajos tipas			Sąsajos aprašymas				
Objekto formavimo pavyzdžiai								
Izometrinėje projekcijoje				Projekcijoje į plokštumą				

GKODAS	2732	Geometrinis elementas	linija	Ploto formavimas	–	Vaizdavimas		
Pavadinimas	Fontano baseinas							
Aprašymas	Linija išreiškianti fontano baseino išorinę ribą.							
						Spalvos gama		
						R	G	B
						0	0	0
Susiję objektai								
GKODAS	Sąsajos tipas			Sąsajos aprašymas				
Objekto formavimo pavyzdžiai								
Izometrinėje projekcijoje				Projekcijoje į plokštumą				

GKODAS	2733	Geometrinis elementas	taškas	Ploto formavimas	-	Vaizdavimas		
Pavadinimas	Stulpas							
Aprašymas	Taškas išreiškiantis stovą, stulpą, kuris tiesiogiai nesietinas su inžinerinėmis komunikacijomis.							
						Spalvos gama		
					R	G	B	
					0	0	0	
Susiję objektai								
GKODAS	Sąsajos tipas			Sąsajos aprašymas				
Objekto formavimo pavyzdžiai								
Izometrinėje projekcijoje				Projekcijoje į plokštumą				
								

GKODAS	2734	Geometrinis elementas	taškas	Ploto formavimas	-	Vaizdavimas		
Pavadinimas	Stulpo paramstis.							
Aprašymas	Taškas išreiškiantis stulpo, kuris tiesiogiai nesietinas su inžinerinėmis komunikacijomis, paramstį.							
						R	G	B
						0	0	0
Susiję objektai								
GKODAS	Sąsajos tipas			Sąsajos aprašymas				
2735	Turi sietis							
Objekto formavimo pavyzdžiai								
Izometrinėje projekcijoje				Projekcijoje į plokštumą				
								

GKODAS	2735	Geometrinis elementas	linija	Ploto formavimas	–	Vaizdavimas		
Pavadinimas	Stulpo paramstis							
Aprašymas	Linija išreiškianti stulpo, kuris tiesiogiai nesietinas su inžinerinėmis komunikacijomis, paramščio projekciją į plokštumą.							
						Spalvos gama		
						R	G	B
						0	0	0
Susiję objektai								
GKODAS	Sąsajos tipas			Sąsajos aprašymas				
2734	Turi sietis							
Objekto formavimo pavyzdžiai								
Izometrinėje projekcijoje				Projekcijoje į plokštumą				
								

GKODAS	2736	Geometrinis elementas	linija	Ploto formavimas	–	Vaizdavimas		
Pavadinimas	Atotampa							
Aprašymas	Linija išreiškianti atotampas, kuri tiesiogiai nesietina su inžinerinėmis komunikacijomis, projekciją į plokštumą.							
						Spalvos gama		
						R	G	B
						0	0	0
Susiję objektai								
GKODAS	Sąsajos tipas			Sąsajos aprašymas				
Objekto formavimo pavyzdžiai								
Izometrinėje projekcijoje				Projekcijoje į plokštumą				

GKODAS	2737	Geometrinis elementas	taškas	Ploto formavimas	–	Vaizdavimas
Pavadinimas	Artezinė vandens kolonėlė					
Aprašymas	Taškas išreiškiantis neprijungtą prie vandentiekio vandens kolonėlę.					
						Spalvos gama
	R	G	B			
	0	0	0			
Susiję objektai						
GKODAS	Sąsajos tipas			Sąsajos aprašymas		
Objekto formavimo pavyzdžiai						
Izometrinėje projekcijoje				Projekcijoje į plokštumą		

GKODAS	2738	Geometrinis elementas	taškas	Ploto formavimas	-	Vaizdavimas		
Pavadinimas	Gręžinys							
Aprašymas	Taškas išreiškiantis gręžinį.							
						Spalvos gama		
						R	G	B
						0	0	0
Susiję objektai								
GKODAS	Sąsajos tipas			Sąsajos aprašymas				
Objekto formavimo pavyzdžiai								
Izometrinėje projekcijoje				Projekcijoje į plokštumą				

GKODAS	2739	Geometrinis elementas	taškas	Ploto formavimas	-	Vaizdavimas		
Pavadinimas	Riboženklis							
Aprašymas	Taškas išreiškiantis kapitalinį riboženklį.							
						Spalvos gama		
						R	G	B
						0	0	0
Susiję objektai								
GKODAS	Sąsajos tipas			Sąsajos aprašymas				
Objekto formavimo pavyzdžiai								
Izometrinėje projekcijoje				Projekcijoje į plokštumą				

## PAPILDOMI PLANO ELEMENTAI (28)

GKODAS	2801	Geometrinis elementas	taškas	Ploto formavimas	-	Vaizdavimas		
Pavadinimas	Nestandardizuoti tekstai							
Aprašymas	Taškas išreiškiantis nestandartizuotų tekstų padėtį plane.							
						Spalvos gama		
						R	G	B
						0	0	0
Susiję objektai								
GKODAS	Sąsajos tipas			Sąsajos aprašymas				
Objekto formavimo pavyzdžiai								
Izometrinėje projekcijoje				Projekcijoje į plokštumą				